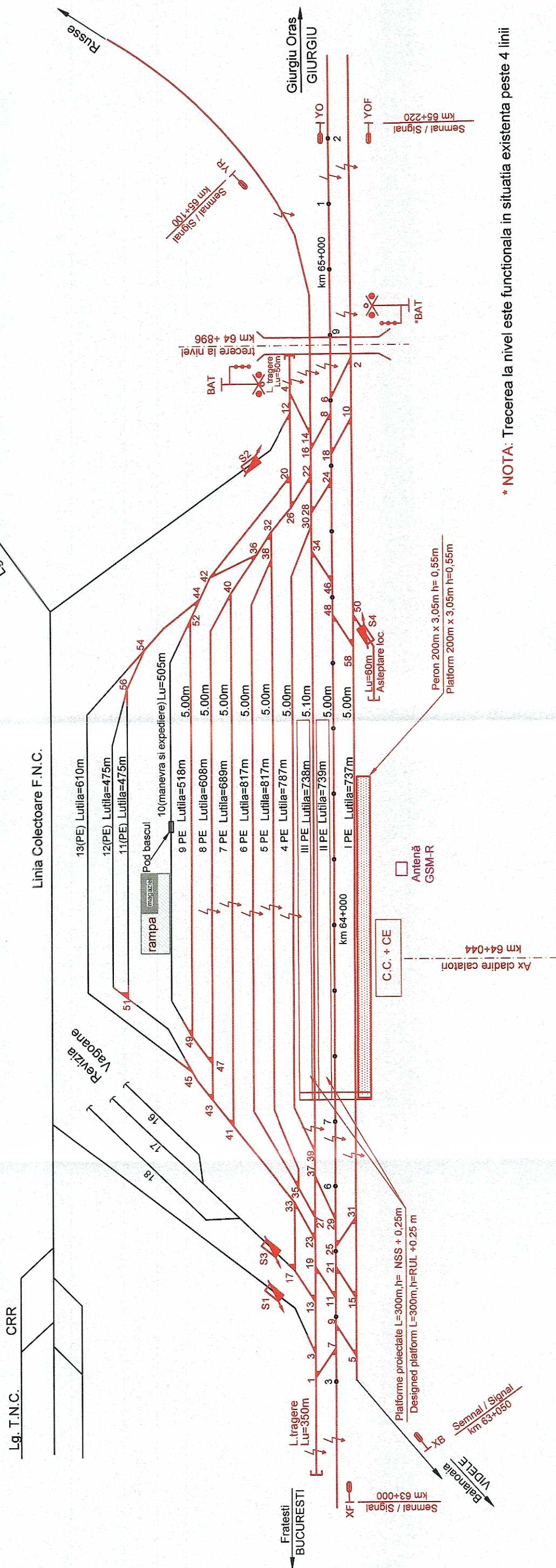


STATIJA GIURGIU NORD - situatia proiectata Scenariul 1a
GIURGIU NORD STATION - designed situation 1a
VITEZA/SPEED = 100km/h










* NOTA: Trecerea la nivel este functionala in situatia existenta peste 4 linii

LEGENDA / LEGEND:

- Ax c.f. existent
Axis of the existing railway lines
- Ax c.f. linie modernizata
Axis of the rebuilding railway lines
- ⚡ Linii electificate in situatia proiectata
Electrified lines in designed solution

Notă: Schița stației/H.m. se va citi împreună cu schița de semnalizare și planul de situație corespunzător zonei pe care o reprezintă

 PROIECT FINANȚAT DE UNIUNEA EUROPEANĂ EUROPEAN UNION FINANCED PROJECT		 GUVERNUL ROMÂNIEI GOVERNMENT OF ROMANIA	
 BENEFICIAR BENEFICIARY: COMPANIA NAȚIONALĂ DE CĂI FERATE "C.F.R." S.A. ROMANIAN RAILWAY NATIONAL COMPANY		 PROIECTANT/DESIGNER: ing. Mariana POPESCU	
 ASOCIEREA/JOINT VENTURE: BALCONS Impex SRL J40/9877/2001		 INGENIERIA ESPECIALIZATA OBRA CIVIL E INDUSTRIAL SA ACCIONA Ingenieria	
PROIECTANT/DESIGNER: ing. Mariana POPESCU		SEMNTURA/SIGNATURE: 	
EXPERT CHEIE/KEY EXPERT: dr.ing. Laurentiu MARCULESCU		DENUMIRE PROIECT/PROJECT TITLE: MODERNIZAREA INFRASTRUCTURII DE CALE FERATA DINTRE STATIILE CF BUCURESTI NORD - JILAVA - GIURGIU NORD - GIURGIU NORD FRONTIERA	
MP/PM: ing. Marin BAICU		SPECIALTATE/SPECIALTY: MODERNIZATION OF THE RAILWAY INFRASTRUCTURE BUCHAREST NORTH - JILAVA - GIURGIU NORTH - GIURGIU NORTH BORDER	
DATA/DATE: 06.2023		DENUMIRE PLAN/DRAWING TITLE: SCHITA STATIA GIURGIU NORD - situatia proiectata in Scenariul 1a	
SCARA/SCALE: 1		COD PLAN/CODIFICATION SYSTEM: GIURGIU NORD STATION SKETCH- designed solution in Scenario 1a	
EXEMPLAR NR./EXEMPLARY NO.: 1		IDENTIFICATION CODE: SF 207 002 22 Ts05 25 04	