

ROMÂNIA
JUDEȚUL GIURGIU
PRIMĂRIA COMUNEI DAIA
TEL/FAX: 0246/244085
E-mail: contact@primaria-daia.ro
Site: www.primaria-daia.ro
Nr. 2789/ 05.06.2018

**Către,
SC BAICONS IMPEX SRL**

Ca urmare a adresei dvs, înregistrată la sediul primăriei sub nr.2789 din 03.05.2018 referitoare la solicitarea avizului de principiu cu privire la elaborarea studiului de fezabilitate pentru "Modernizarea infrastructurii de cale ferată dintre stațiile de cale ferată București Nord-Jilava-Giurgiu Nord-Giurgiu Nord Frontieră", în urma analizării documentației transmise și a verificării datelor existente vă aducem la cunoștință următoarele:

În baza autorizației de construire CFR-CONDIȚIONATĂ Nr. L.3./4.031/2007 pentru executarea lucrării:

"ALIMENTAREA CU APĂ A LOCALITĂȚILOR DAIA ȘI PLOPȘORU, JUDEȚUL GIURGIU", s-a proiectat o conductă ce subtraversează calea ferată București Progresu-Giurgiu, la km c.f. 56+194 cu o conductă de apă Ø 160 mm, pozată într-un tub de protecție Ø 219 mm, precum și pozarea conductei oblic pe partea dreaptă a liniei c.f. de la km 56+090 la km 56+194.

Subtraversarea s-a executat prin foraj orizontal, fără poduri provizorii, astfel încât să nu fie afectat terasamentul c.f., având adâncimea de pozare a tubului de protecție, de la nivelul superior al traversei la generatoarea superioară a acestuia. de (-) 2,00 m și lungimea forajului de 27,00 m. Tranșeea pentru introducerea capului și a tijelor de forare, amplasată pe partea dreaptă a liniei c.f., are o lungime de 2,00 m și o lățime de 2,00 m, iar zona de capăt are lungimea de 2,00 m și lățimea de 2,00m.

Dimensiunile tubului de protecție :

-Diametrul nominal:219x7mm, lungime tub:27,00m

-Tubul de protecție este continuu și are o lungime care acoperă subtraversarea pe sub liniile c.f. plus minim 5,00 m, de o parte și de alta, măsurați din axul liniei c.f. celei mai apropiate.

Pentru trasarea distanței conductei (în ax) față de axa c.f cea mai apropiată precum și pentru trasarea altor detalii, vă anexăm în copie Planul de Situație al documentației cu titlatura:

"ALIMENTAREA CU APĂ A LOCALITĂȚILOR DAIA ȘI PLOPȘORU, JUDEȚUL GIURGIU"
Obiect. " Subtraversarea liniei c.f. București Progresu-Giurgiu la km c.f. 56+194 cu o conductă de apă Ø 160 mm, pozată într-un tub de protecție Ø 219 mm, precum și pozarea conductei oblic pe partea dreaptă a liniei c.f. de la km 56+090 la km 56+194.


Ca urmare a celor menționate, vă acordăm

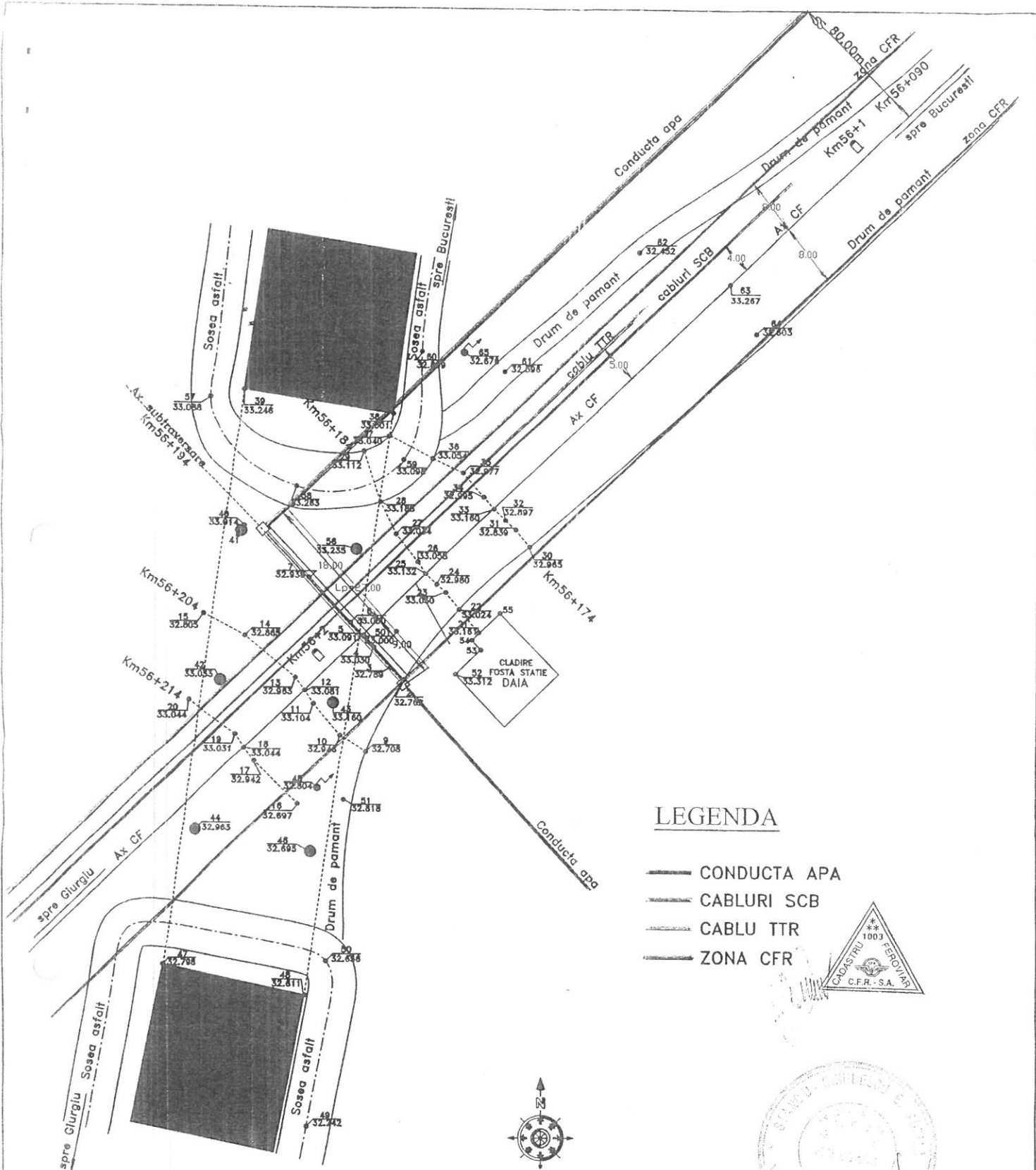
AVIZUL DE PRINCIPIU,

Pentru elaborarea studiului de fezabilitate pentru modernizarea liniei CF București Nord-Jilava-Giurgiu Nord-Giurgiu Nord Frontieră, cu respectarea datelor furnizate mai sus.

PRIMAR,
ȘERBAN ADRIAN-FLOREAN




SECRETAR,
BREBENEL AURELIA




LEGENDA

- CONDUCTA APA
- CABLURI SCB
- CABLU TTR
- ZONA CFR



SC PROIECT CF BUCURESTI SRL AGENTIA BUCURESTI		Subtraversarea liniei c.f. BUCURESTI PROGRESU GIURGIU la km 56+194, cu o conducta de apa ø 160 mm, pozata într-un tub de protectie ø 219 mm, precum si pozarea conductei oblic pe partea dreapta a liniei cf de la km 56+090 la km 56+194.		Pr. Nr. 100/0027
				Pl. Nr.
INTOCMIT	ING. SAVIN C-TIN		SCARA	<p align="center">PLAN DE SITUATIE Km 56+194</p>
DESENAT	TH. BOICIUC C.		1:50	
VERIFICAT	ING. TOMA GHE.		1:500	
DIRECTOR C-RAL	ING. CARP V.		August 2007	