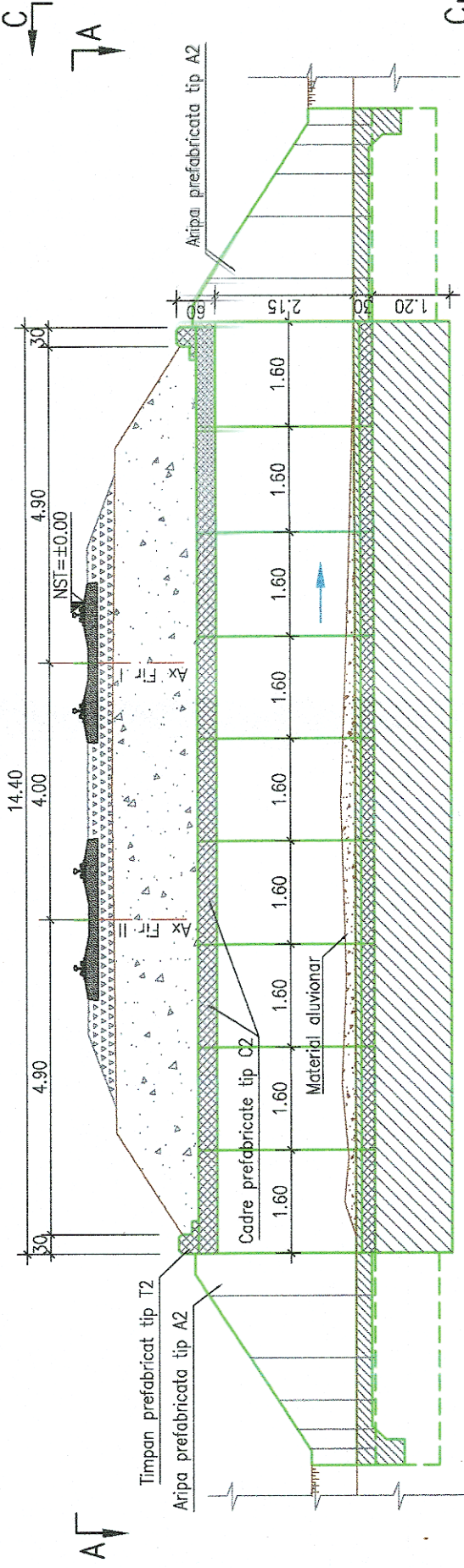


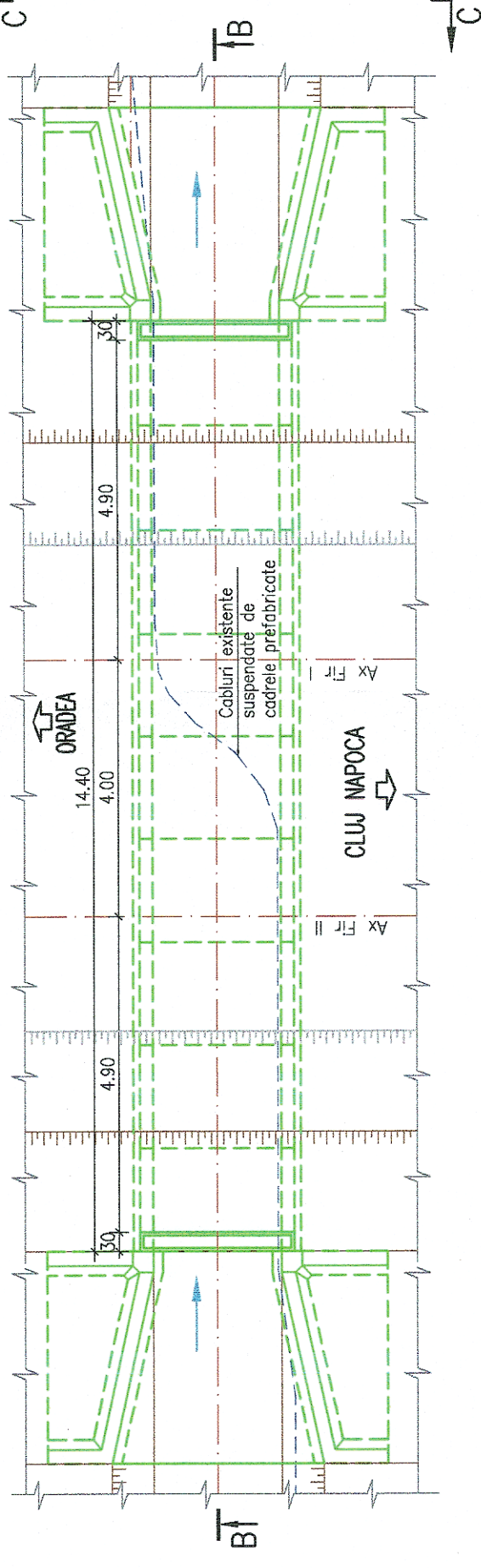
SECTIUNE LONGITUDINALA B-B

Sc. 1:100



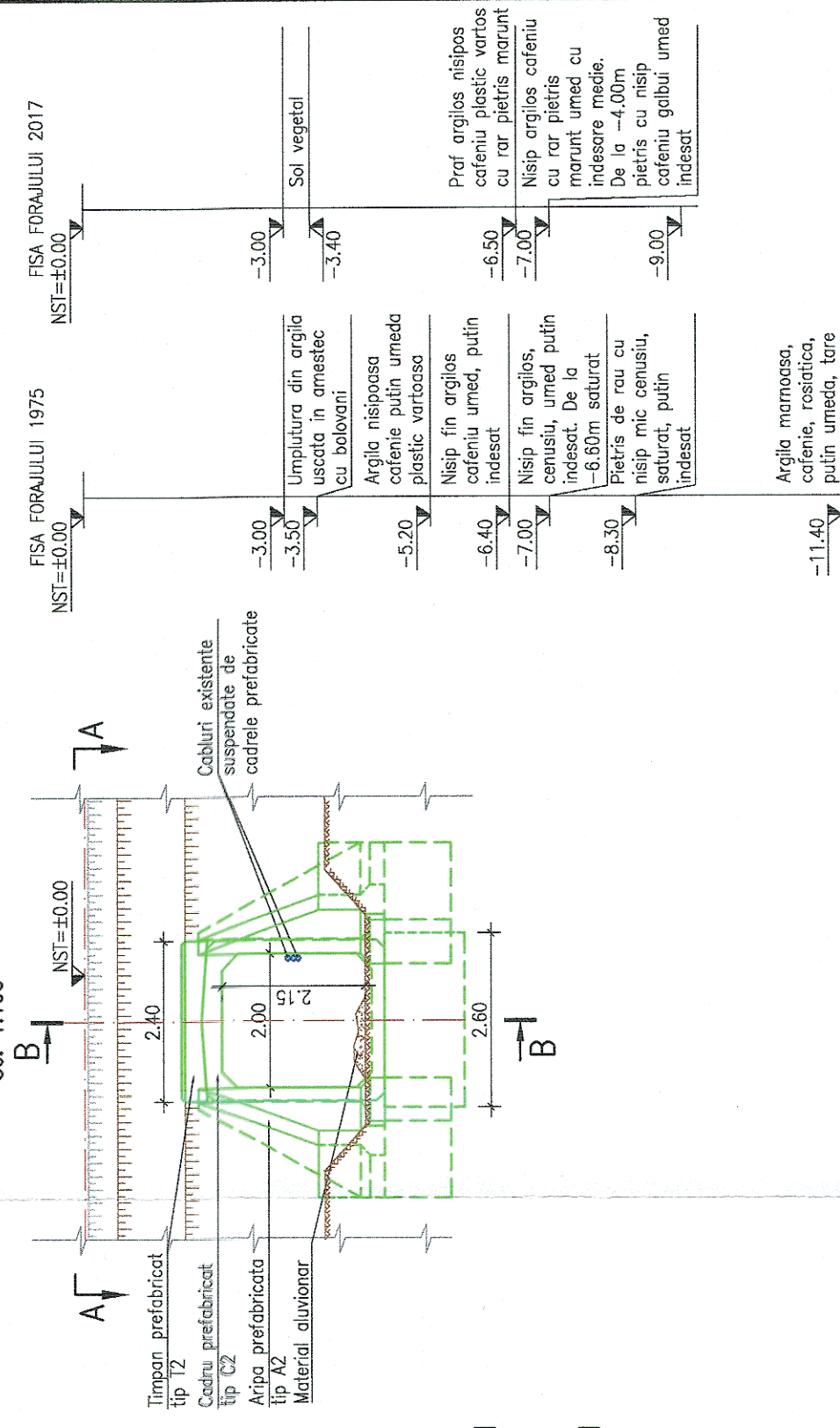
VEDERE PLANA A-A

Sc. 1:100



VEDERE C-C

Sc. 1:100



FISA FORAJULUI 1975 NST=±0.00	FISA FORAJULUI 2017 NST=±0.00
-3.00	-3.00
-3.40	-3.40
-5.20	-5.20
-6.40	-6.50
-7.00	-7.00
-8.30	-8.30
-9.00	-9.00

NOTA:

- I. Prezentul plan a fost realizat avand la baza urmatoarele date:
- date puse la dispozitie de beneficiar (fisa podetului)
 - date culese de pe teren cu ocazia vizitarii obiectivului (masuratori, fotografii relevante)
 - studiu topografic realizat in anul 2017;
 - studiu geotehnic realizat in anul 2017;
- Forajele geotehnice trecute pe plan sunt preluate din planurile puse la dispozitie de catre beneficiar si din studiul geotehnic actual.

II. Constatari:

- a) Conform fisei podetului se constata urmatoarele:
- podetul de cate dubla, este alcătuit din 9 cadre prefabricate de beton armat de tip C2 dispuse pe o fundatie directa;
 - pe cadrele prefabricate marginale sunt dispuse timpane prefabricate tip T2;
 - pe zona podetului liniile c.f. sunt electrificate, cu profil transversal de rambleur;
 - la intradosul podetului au fost pozate trei cabluri fixate de aripi si de cadrele prefabricate;
- b) Conform datelor culese de pe teren se constata urmatoarele:
- colmatarea cu material aluvionar a albiei;
 - ciobituri ale muchiilor vii ale arilor, timpanelor montate si/avali la interfața cu cadrele prefabricate si/la cadrele prefabricate;
 - prezenta la intradosul cadrelor prefabricate a unor zone cu armatura dezvelita corodata;
 - degradarea materialului de umplere a rosturilor dintre cadrele prefabricate.



GUVERNUL ROMÂNIEI

P.O.I.M.



PROIECT FINANȚAT DE UNIUNEA EUROPEANĂ

BENEFICIAR:



COMPANIA NAȚIONALĂ DE CĂI FERATE
C.N.C.F. "C.F.R." S.A.

PROIECTANT:



REACTUALIZARE STUDIULUI DE FEZABILITATE PENTRU "ELECTRIFICAREA ȘI REABILITAREA LINIEI DE CALE FERATĂ CLUJ - ORADEA - EPISCOPIA BIHOR"

EXPERT SECUNDAR	NUME	SEMNATURA
EXPERT PRINCIPAL	ing. CLAUDIU NEDEIANU	
CEC/MP	ing. CRISTINA VARĂ-OROS	
	ing. STELIAN VARĂ-OROS	

DATA: 11.2017	SCARA: 1:100	EXEMPLAR NR.:	COD PLAN:
		ET 36	L0 02 Pd003 002 000

PODURI ȘI PODEȚE

JUDEȚUL CLUJ
PODEȚ KM 504+237
RELEVEU