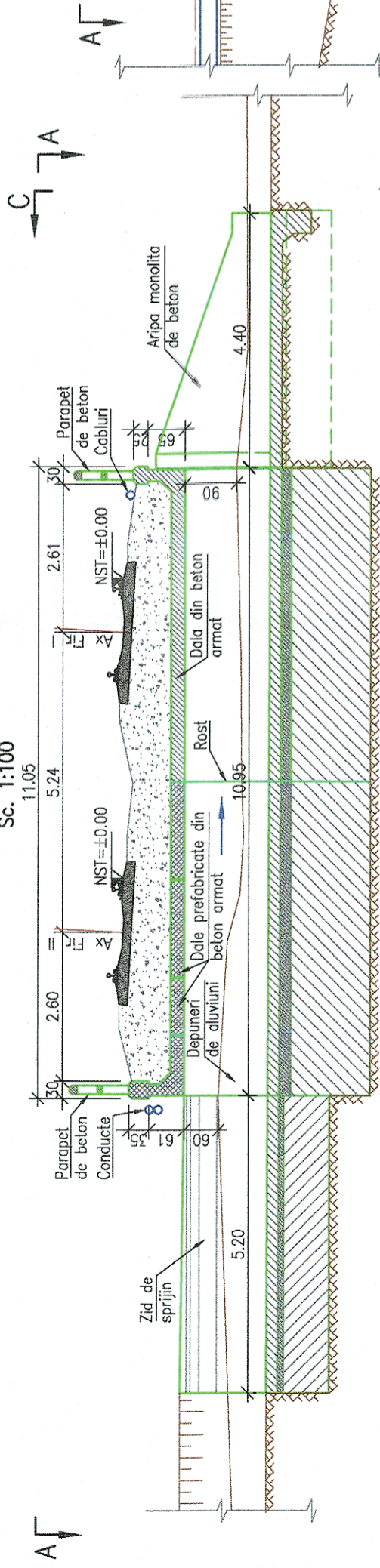


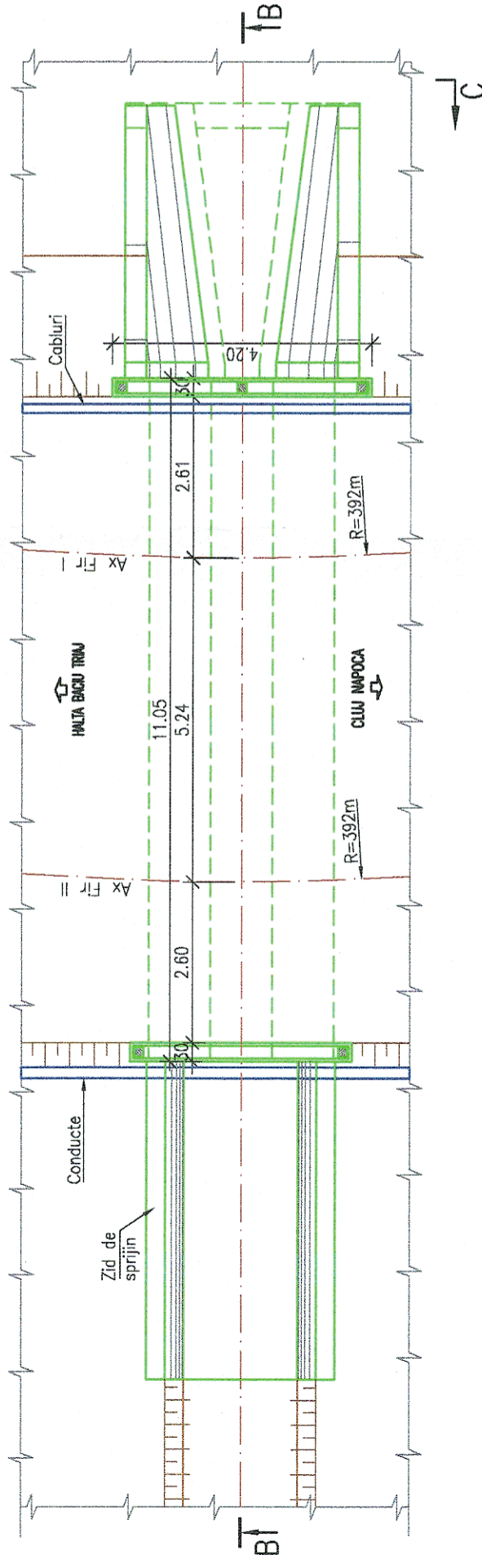
SECTIUNE B-B

Sc. 1:100



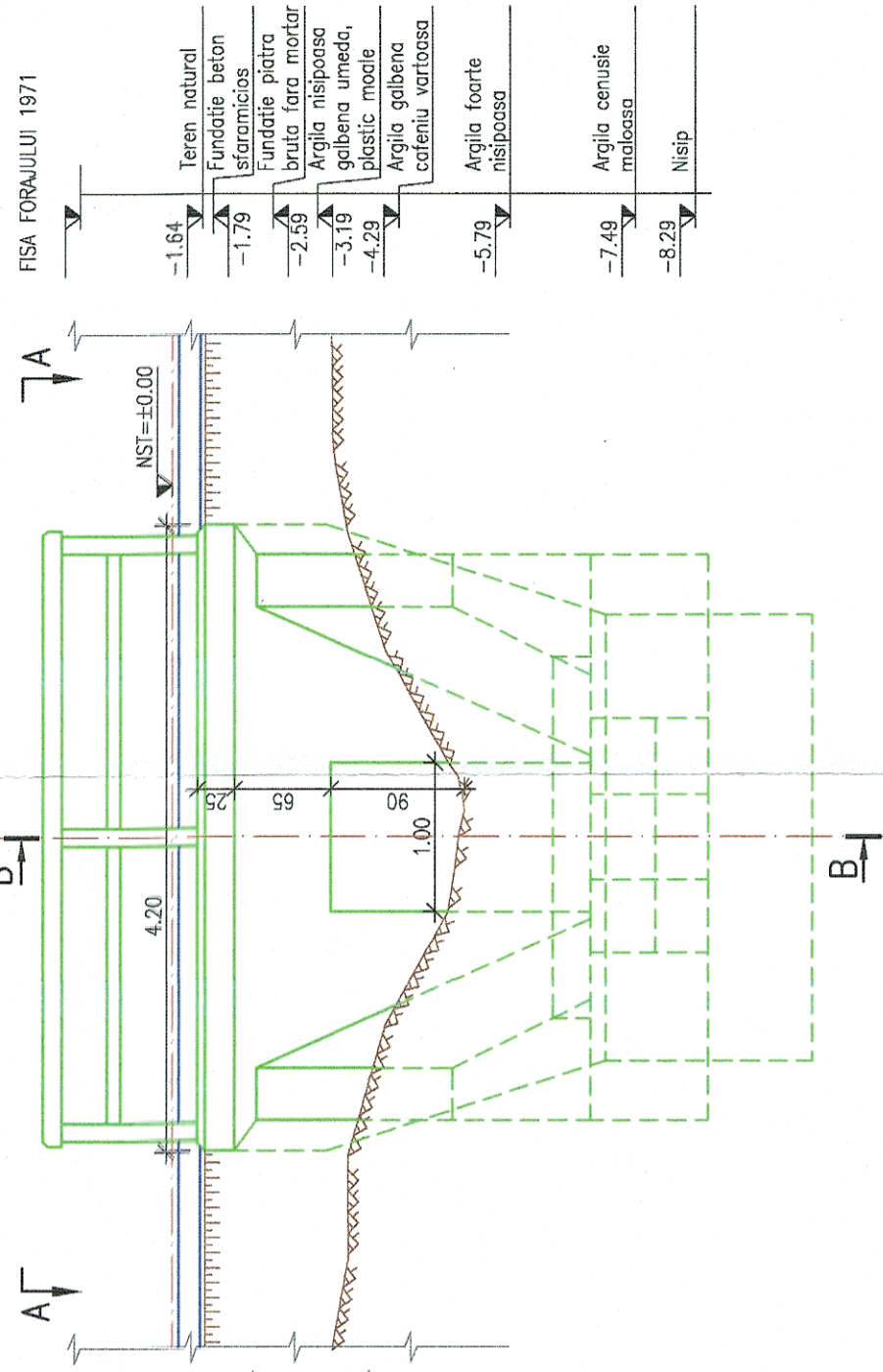
VEDERE A-A

Sc. 1:100

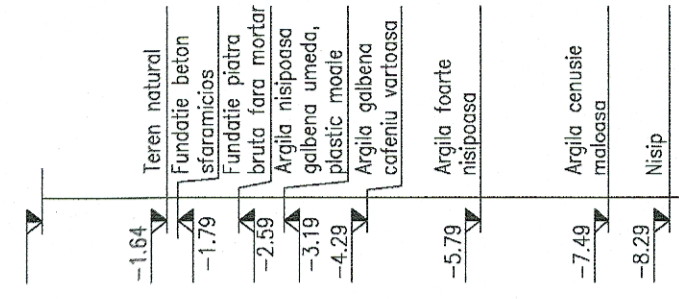


VEDERE C-C

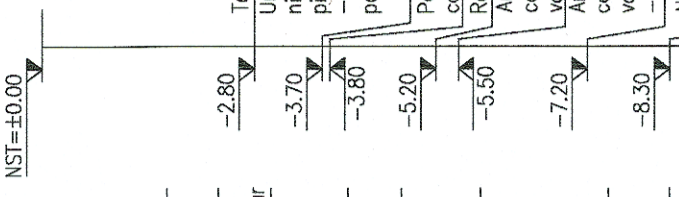
Sc. 1:50



FISA FORAJULUI 1971



FISA FORAJULUI 2017



NOTA:

I. Prezentul plan a fost realizat avand la baza urmatoarele date:

- date puse la dispozitie de beneficiar (fisa podetului)
 - date culese de pe teren cu ocazia vizitarii obiectivului (masuratori, fotografii relevante)
 - studiu topografic realizat in anul 2017;
 - studiu geotehnic realizat in anul 2017;
- Forajele geotehnice trecute pe plan sunt preluate din planurile de racordare cu terasamentul; beneficiar si din studiul geotehnic actual.

II. Constatari:

- a) Conform fisei podetului se constata urmatoarele:
- podetul de cale dubla, este alcătuit din dale de beton armat;
 - pe zona podetului limitie c.f. sunt neelectificate, cu profil transversal de rambleu;
 - racordarea cu terasamentul in amonte se realizeaza cu ziduri de sprijin iar in aval cu aripi de beton monolite acoperite cu vegetatie;

b) Conform datelor culese de pe teren se constata urmatoarele:

- ciobituri ale muchiilor vii ale timpanelor si culeelor;
- segregari ale betonului infrastructurii aferente firului II;
- parapetul de beton si timpanul din vecinatatea firului I prezinta armaturi fara strat de acoperire;
- colmatarea cu vegetatie a albiei amonte si aval;
- acoperirea cu vegetatie a elementelor de racordare cu terasamentul;



GUVERNUL ROMÂNIEI

P.O.I.M.



PROIECT FINANȚAT DE
UNIUNEA EUROPEANĂ



BENEFICIAR:



COMPANIA NAȚIONALĂ DE CĂI FERATE
C.N.C.F. "C.F.R." S.A.

PROIECTANT:



ING. CLAUDIA NEDEIANU
ING. CRISTINA VARĂ-OROS
ING. STELIAN VARĂ-OROS

NUME
SEMNATURA

EXPERT SECUNDAR
EXPERT PRINCIPAL
CEC/MP

DENUMIRE PROIECT:
DENUMIRE PLAN:
EXEMPLAR NR.:

REACTUALIZARE STUDIU DE FEZABILITATE PENTRU
"ELECTRIFICAREA ȘI REABILITAREA LINIEI DE CALE
FERATĂ CLUJ - ORADEA - EPISCOPIA BIHOR"

PODURI ȘI PODETE

JUDEȚUL CLUJ
PODET KM 509+970
RELEVEU

DATA:
11.2017

SCARA:
1:50 1:100

COD PLAN:
ET 36 L0 04 Pd008 002 000