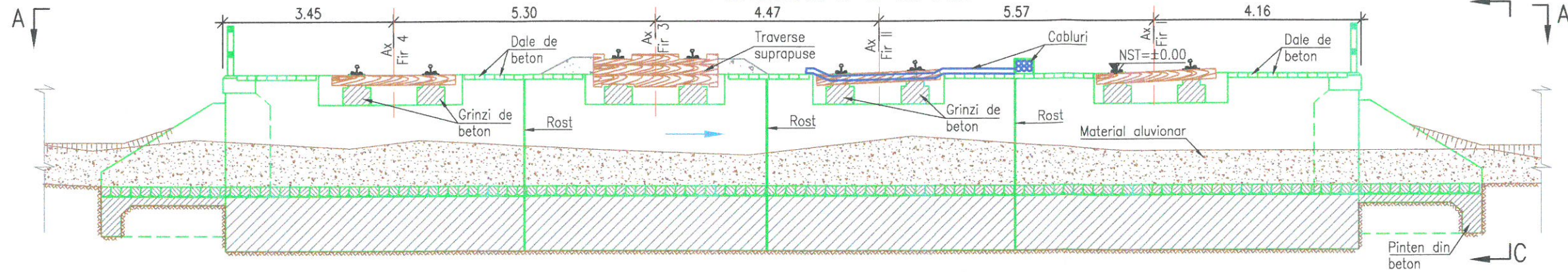
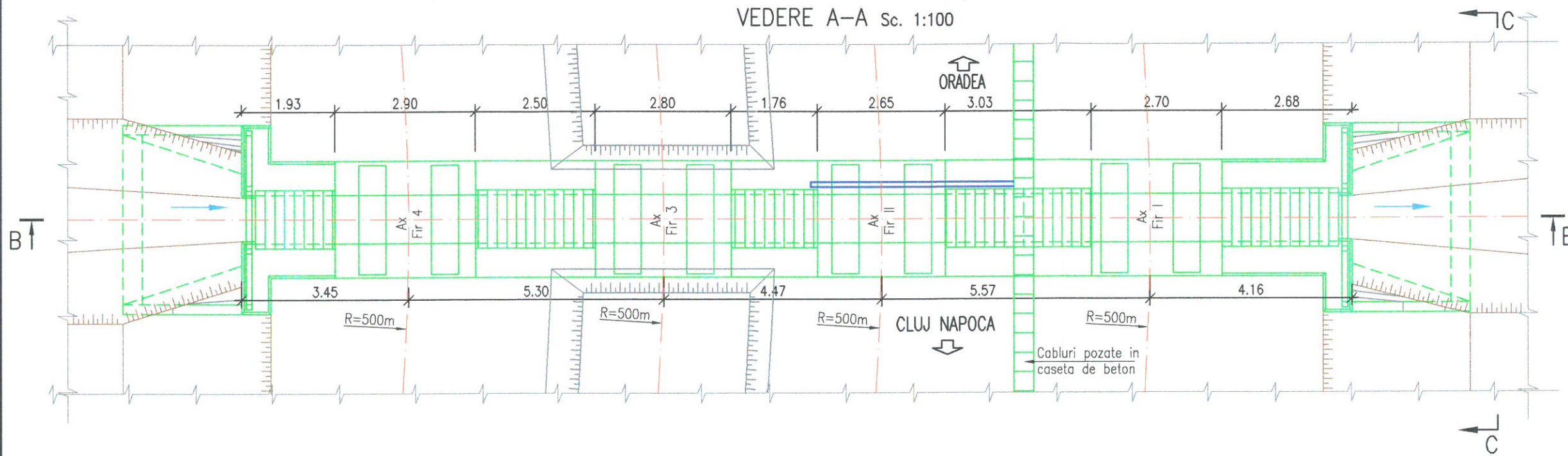


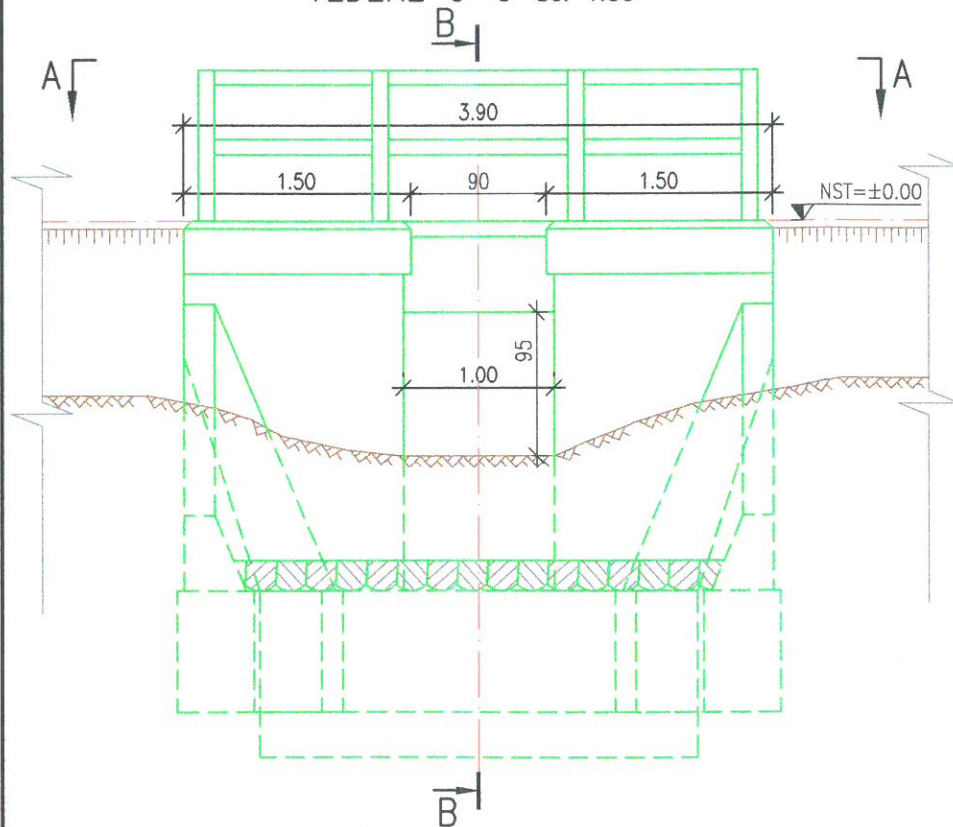
SECTIUNE B-B Sc. 1:100



VEDERE A-A Sc. 1:100



VEDERE C-C Sc. 1:50



NOTA:

I. Prezentul plan a fost realizat avand la baza urmatoarele date:

- date puse la dispozitie de beneficiar (fisa podetului)
- date culese de pe teren cu ocazia vizitarii obiectivului (masuratori, fotografii relevante)
- studiu topografic realizat in anul 2017;
- studiu geotehnic realizat in anul 2017;

Forajul geotehnic trecut pe plan este preluat din studiul geotehnic actual.

II. Constatari:

a) Conform fisei podetului se constata urmatoarele:






- podetul are suprastructura realizata din grinzi de beton armat;
- pe zona podetului liniile c.f. sunt neelectrificate, cu profil transversal de rambleu;
- racordarea cu terasamentul in amonte si aval se realizeaza cu aripi monolite de beton acoperite cu vegetatie;

b) Conform datelor culese de pe teren se constata urmatoarele:

- ciobituri ale muchiilor vii la timpane si culei;
- prezenta segregarilor pe suprafetele infrastructurilor;
- colmatarea cu vegetatie si aluviuni a albiei amonte si aval;

FISA FORAJULUI 2017
NST=±0.00

-2.20	Teren natural
-2.70	Umplutura constituita din praf argilos nisipos cafeniu negricios in amestec cu pietris si piatra concasata
-2.85	- la 0.40m apa cantonata pavajului
-4.05	Pavaj din beton fisurat
	Radier comun din beton in stare buna
-4.35	Argila prafoasa slab nisipoasa cafenie negricioasa plastic consistenta la vartoasa
-4.70	Argila prafoasa slab nisipoasa, cafenie, negricioasa, plastic consistenta la vartoasa
-5.70	Nisip argilos cenuziu galbui cu intercalatii ruginii si cu papusi de calcar umed indesat
-6.70	Argila nisipoasa cafeniu negricioasa plastic moale
	- de la -6.20 pietris

 GUVERNUL ROMÂNIEI		P.O.I.M.		 PROIECT FINANȚAT DE UNIUNEA EUROPEANĂ	
 COMPANIA NAȚIONALĂ DE CĂI FERATE C.N.C.F. "C.F.R." S.A.		BENEFICIAR:			
PROIECTANT:		 acciona		DENUMIRE PROIECT:	
ASOCIEREA:				REACTUALIZARE STUDIU DE FEZABILITATE PENTRU "ELECTRIFICAREA ȘI REABILITAREA LINIEI DE CALE FERATĂ CLUJ - ORADEA - EPISCOPIA BIHOR"	
EXPERT SECUNDAR:		NUME:		OBIECT:	
EXPERT PRINCIPAL:		SEMNAȚURA:		JUDEȚUL CLUJ	
CEC/MP:				PODEȚ KM 513+484 RELEVU	
DATA:		SCARA:		EXEMPLAR NR.:	
11.2017		1:50 1:100		COD PLAN:	
				ET 36 L0 05 Pd013 002 000	