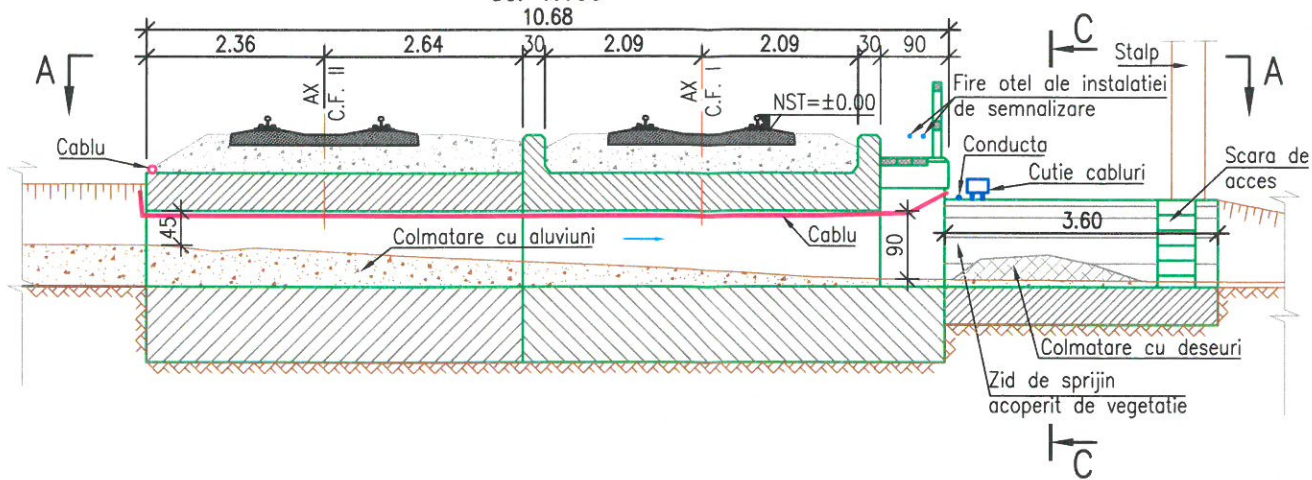


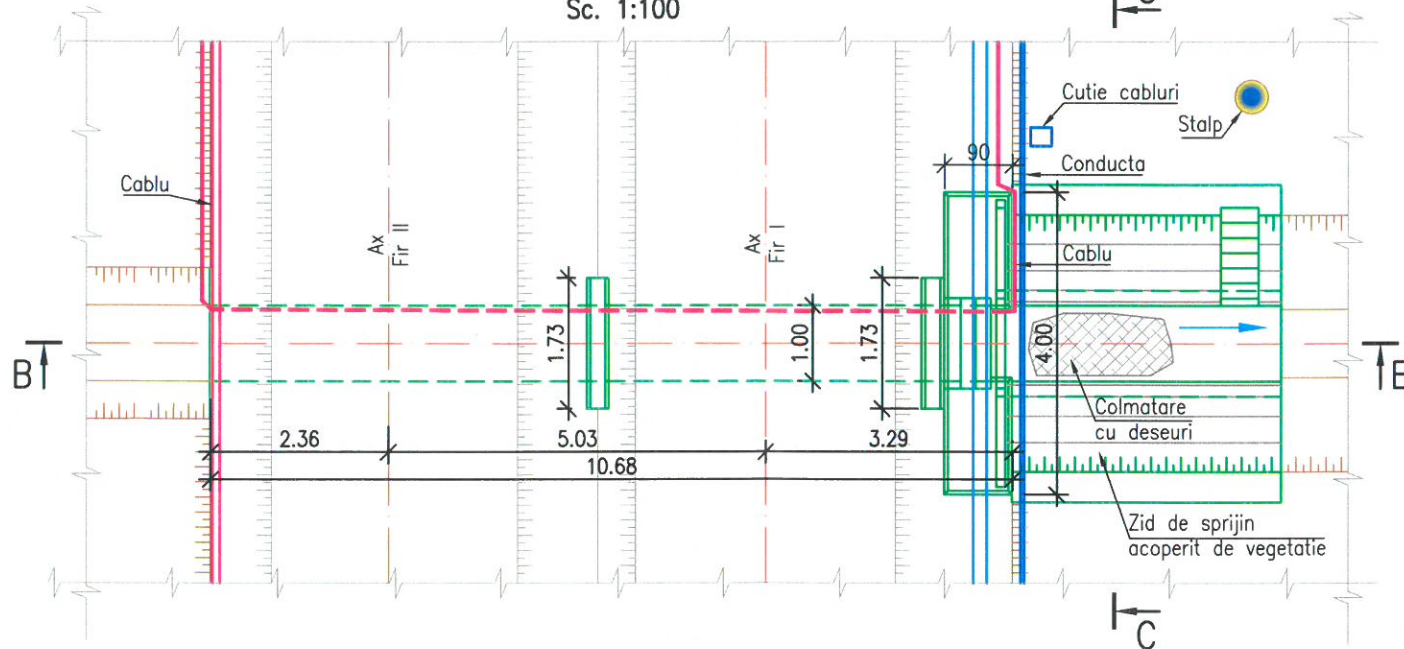
SECTIUNE B-B

Sc. 1:100



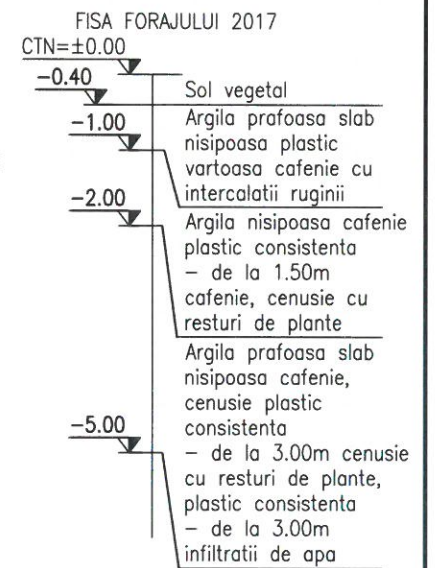
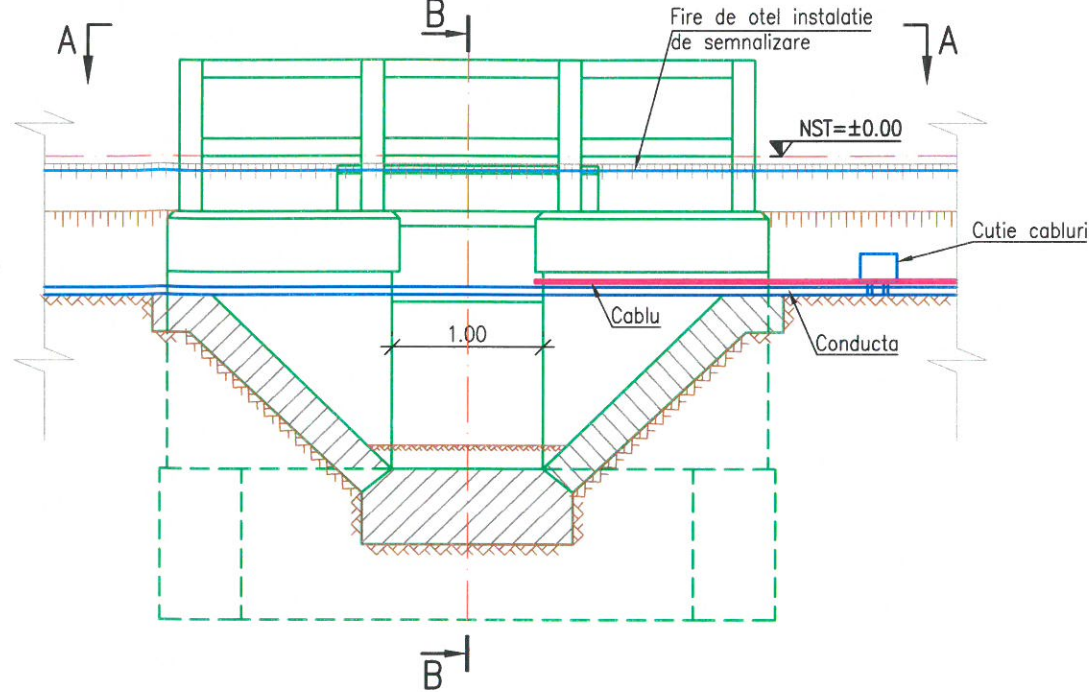
VEDERE A-A

Sc. 1:100



SECTIUNE C-C

Sc. 1:50



NOTA:

I. Prezentul plan a fost realizat avand la baza urmatoarele date:

- date puse la dispozitie de beneficiar (fisa podetului)
- date culese de pe teren cu ocazia vizitarii obiectivului (masuratori, fotografii relevante)
- studiu topografic realizat in anul 2017;
- studiu geotehnic realizat in anul 2017;

Forajul geotehnic trecut pe plan este preluat din studiul geotehnic actual.







II. Constatari:

a) Conform fisei podetului se constata urmatoarele:

- podetul are suprastructura realizata din dale de beton armat;
- pe zona podetului liniile c.f. sunt neelectrificate, cu profil transversal de rambleu;
- racordarea cu terasamentul in amonte se realizeaza cu maluri de pamant iar in aval cu ziduri de sprijin;

b) Conform datelor culese de pe teren se constata urmatoarele:

- ciobituri ale muchiilor vii la timpane si parapet;
- prezenta segregarilor pe suprafetele elevatiilor infrastructurii;
- colmatarea albiei cu vegetatie si deseuri;

 GUVERNUL ROMÂNIEI		P.O.I.M.		 PROIECT FINANȚAT DE UNIUNEA EUROPEANĂ	
 COMPANIA NAȚIONALĂ DE CĂI FERATE C.N.C.F. "C.F.R." S.A.		BENEFICIAR:			
PROIECTANT:		 acciona		DENUMIRE PROIECT:	
ASOCIERIA:		 B		REACTUALIZARE STUDIU DE FEZABILITATE PENTRU "ELECTRIFICAREA ȘI REABILITAREA LINIEI DE CALE FERATĂ CLUJ - ORADEA - EPISCOPIA BIHOR"	
EXPERT SECUNDAR		NUME		SEMNATURA	
EXPERT PRINCIPAL		ing. Claudiu NEDEIANU			
CEC/MP		ing. Cristina VARĂ-OROS		OBIECT:	
DATA:		SCARA:		DENUMIRE PLAN:	
11.2017		1:50 1:100		PODURI ȘI PODEȚE	
EXEMPLAR NR.:		COD PLAN:		JUDEȚUL CLUJ	
ET 36 L0 07 Pd020 002 000		RELEVU		PODEȚ KM 521+314	