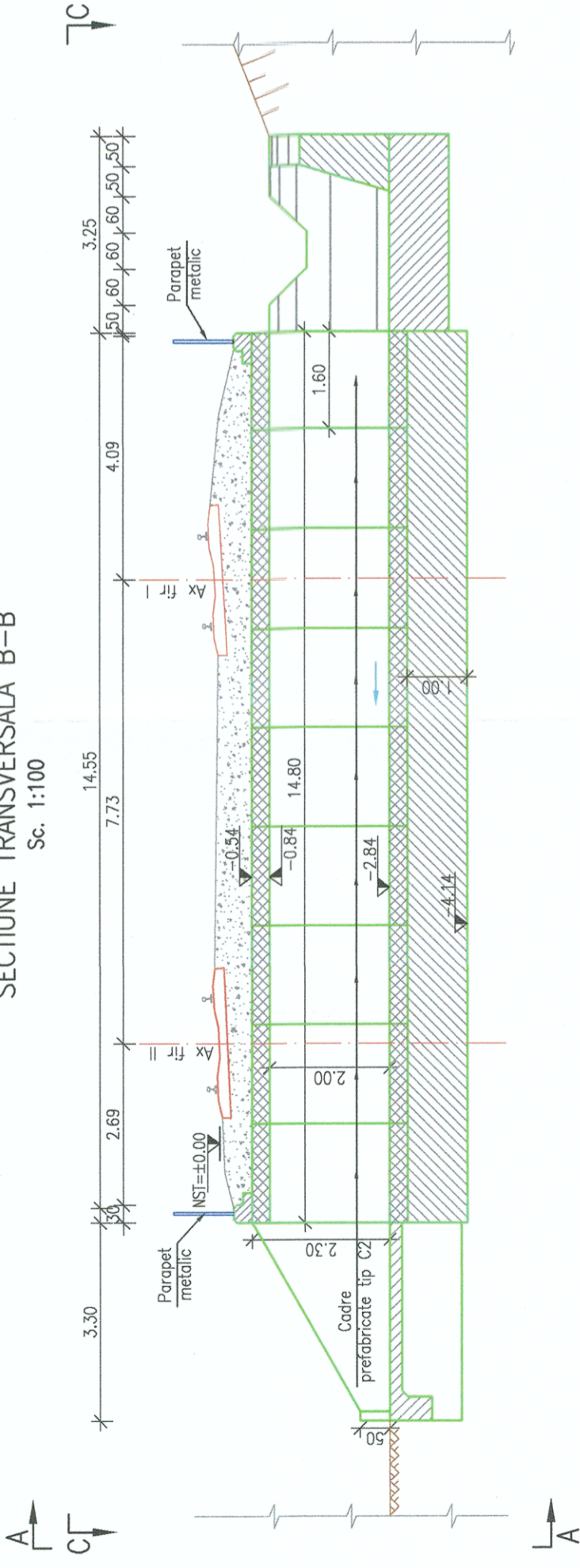


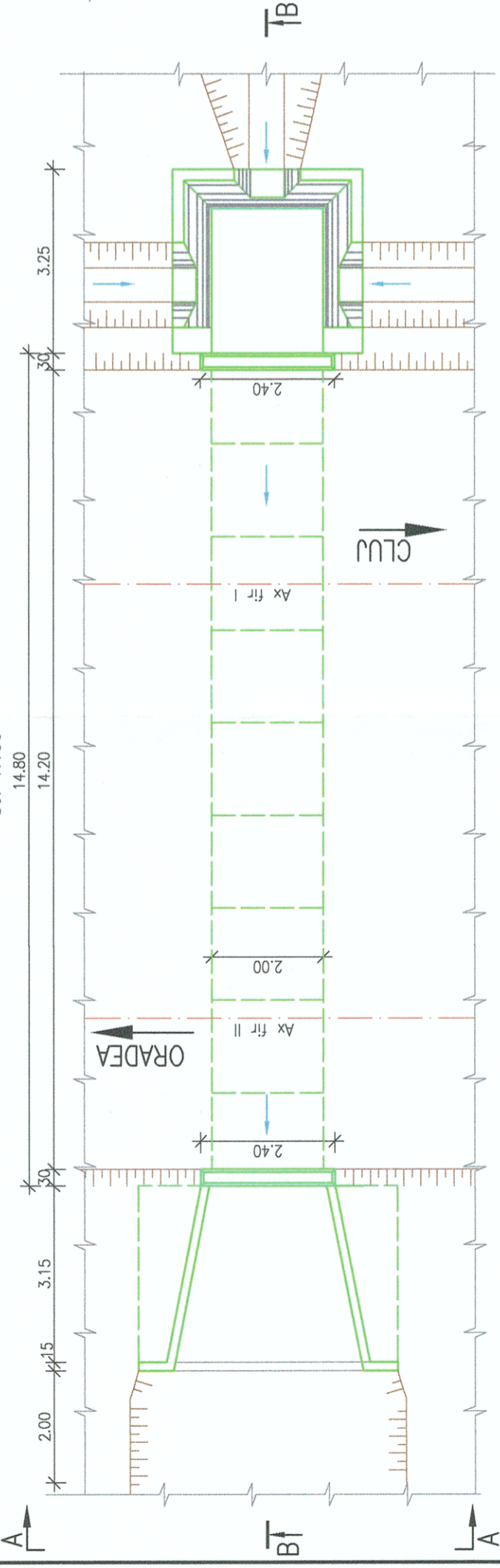
SECTIUNE TRANSVERSALA B-B

Sc. 1:100



VEDERE PLANA C-C

Sc. 1:100

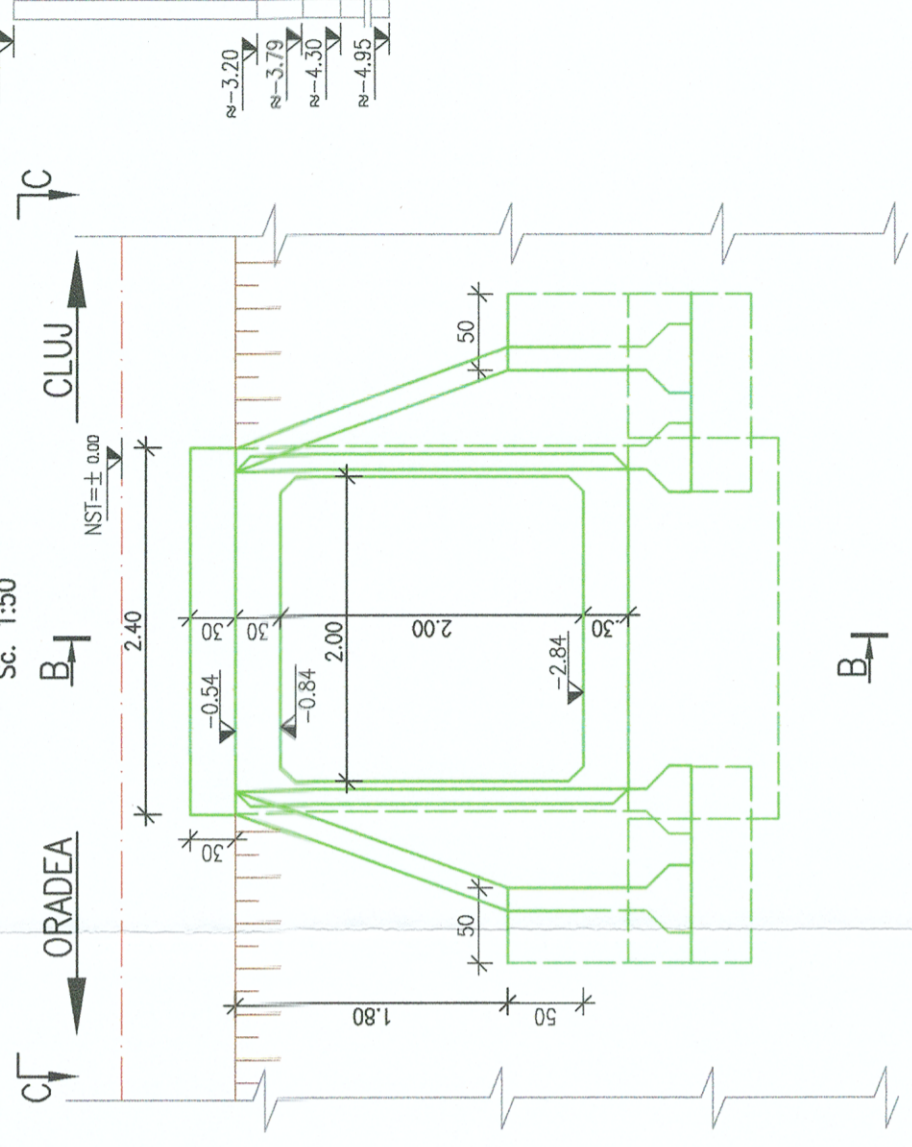


NOTA:


- I. Prezentul plan a fost realizat avand la baza urmatoarele date:
 - date puse la dispozitie de beneficiar (fisa podetului, proiect tehnic dublare elaborat in 1974)
 - date culese de pe teren cu ocazia vizitarii obiectivului (masuratori, fotografii relevante)
 - studiu topografic realizat in anul 2017;
 - studiu geotehnic realizat in anul 2017;
- Forajele geotehnice si cotele de fundare trecute pe plan sunt preluate din planurile puse la dispozitie de catre beneficiar si din studiul geotehnic actual.
- II. Constatari:
 - a) Conform fisei podetului se constata urmatoarele:
 - Din 2007 si pana in prezent podetul este in stare corespunzatoare pentru siguranta circulatiei;
 - b) Conform datelor culese de pe teren se constata urmatoarele:
 - ciobituri ale muchiilor vii la timpanul aval si amonte;
 - vegetatia obtureaza albia de scurgere a apelor pluviale.


VEDERE A-A

Sc. 1:50




Foraj 2017







GUVERNUL ROMÂNIEI






P.O.I.M.



PROIECT FINANȚAT DE
UNIUNEA EUROPEANĂ



COMPANIA NAȚIONALĂ DE CĂI FERATE
C.N.C.F. "C.F.R." S.A.

PROIECTANT:			
ASOCIEREA:	NUME	SEMNATURA	
	Ing. Alexandru SAVIN		
	Ing. Cristina VARĂ-OROS		
	Ing. Stelian VARĂ-OROS		
BENEFICIAR:			
	SCARA: 1:100, 1:50		
DATA: 11.2017	EXEMPLAR NR.: COD PLAN:		
	ET 36 L0 08 Pd029 002 000		

DENUMIRE PROIECT:	OBIECT:	DENUMIRE PLAN:	
REACTUALIZAREA STUDIULUI DE FEZABILITATE PENTRU "ELECTRIFICAREA ȘI REABILITAREA LINIEI DE CALE FERATĂ CLUJ - ORADEA - EPISCOPIA BIHOR"	PODURI ȘI PODEȚE	PODEȚ KM 524+887	
		JUDEȚUL CLUJ	
		RELEVEU	