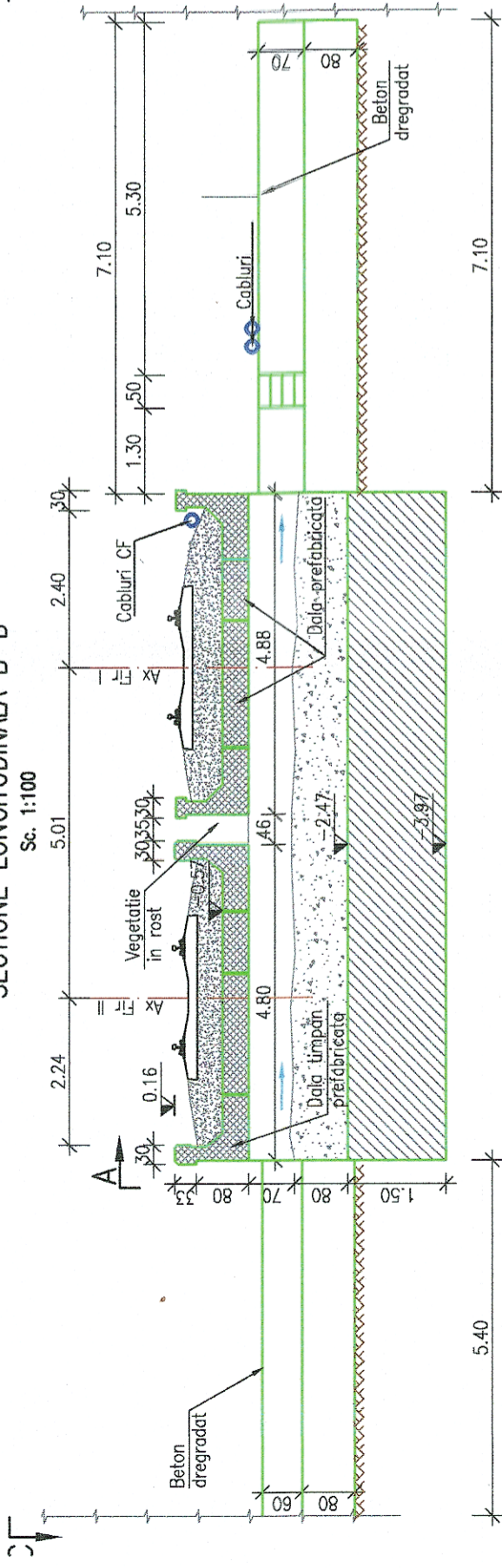


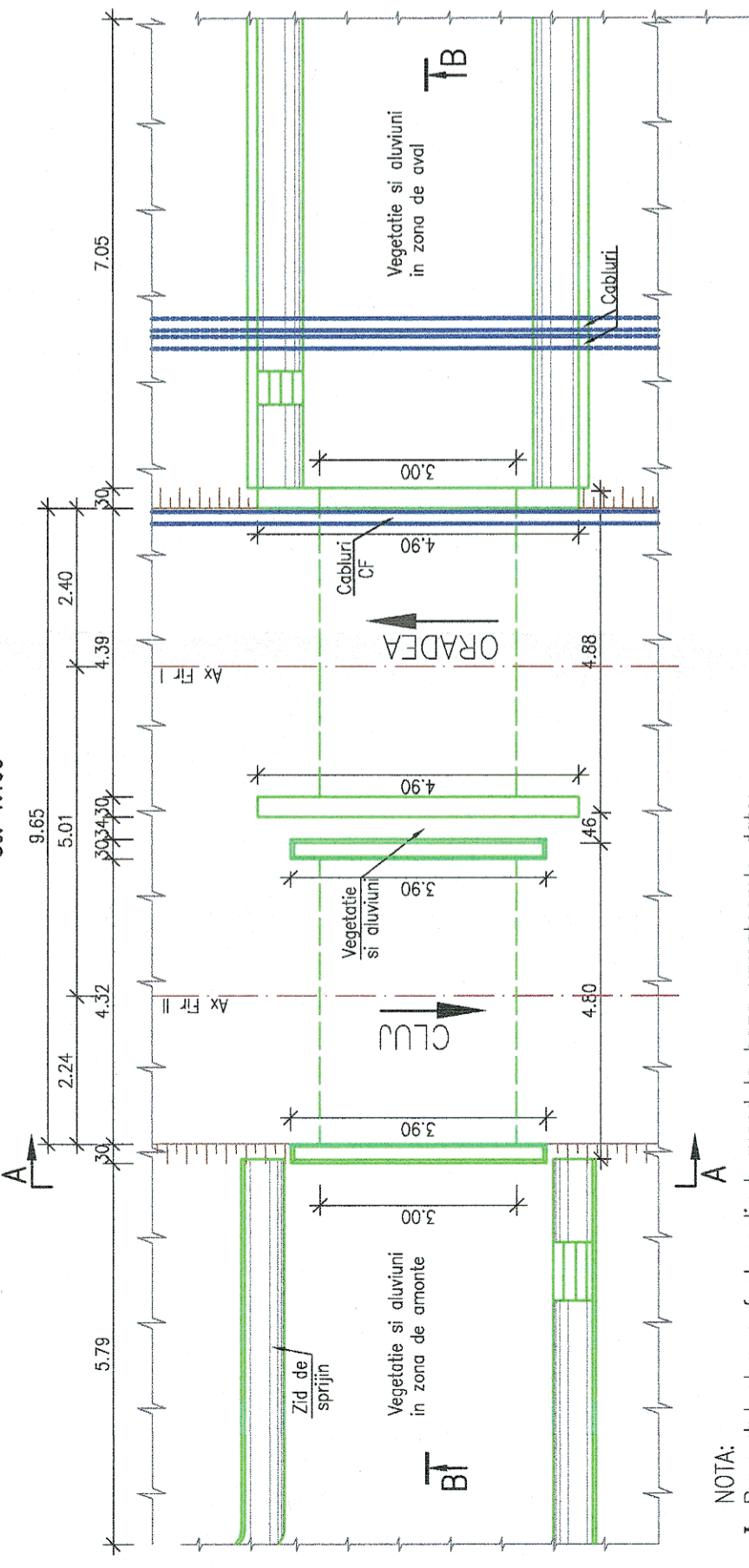
SECTIUNE LONGITUDINALA B-B

Sc. 1:100



VEDERE PLANA C-C

Sc. 1:100

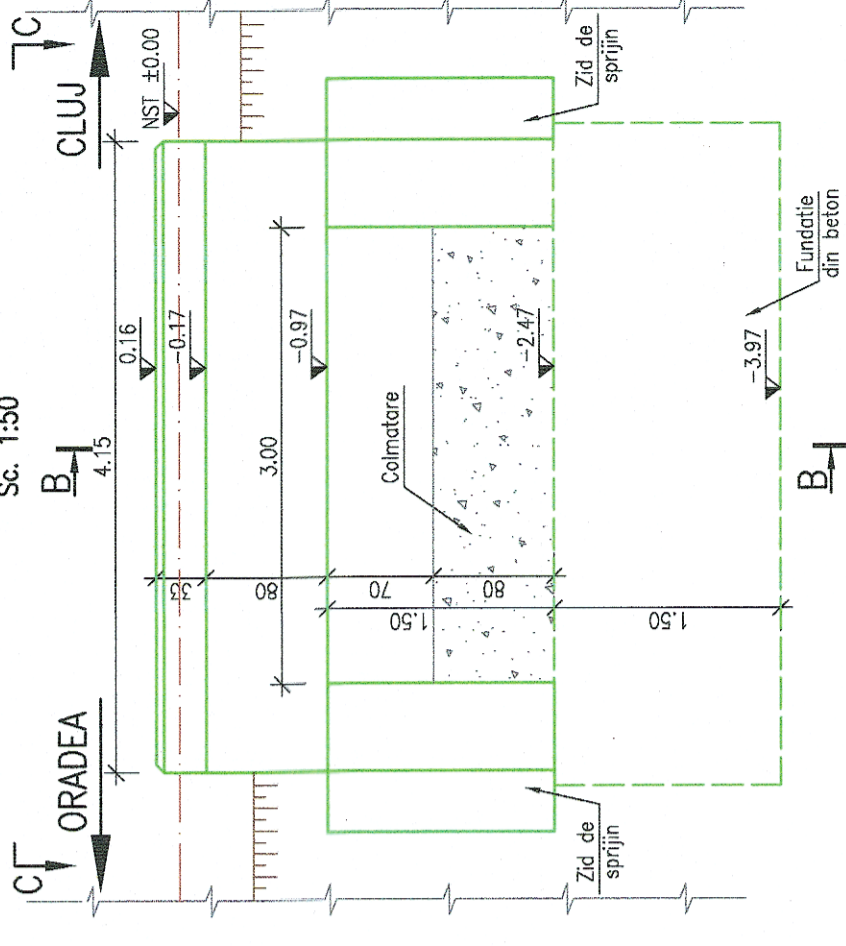


NOTA:

- I. Prezentul plan a fost realizat avand la baza urmatoarele date:
 - date puse la dispozitie de beneficiar (fisa podetului, proiect tehnic dublare elaborat in 1972, proiect Refactia linie CF sector Mera-Braisoru, inlocuirea suprastructurilor metalice la podetele deschise elaborat in 1993)
 - date culese de pe teren cu ocazia vizitarii obiectivului (masuratori, fotografii relevante)
 - studiu topografic realizat in anul 2017;
 - studiu geotehnic realizat in anul 2017;
- Forajele geotehnice si cotele de fundare trecute pe plan sunt preluate din planurile puse la dispozitie de catre beneficiar si din studiul geotehnic actual.
- II. Constatari:
 - a) Conform fisei podetului se constata urmatoarele:
 - In anul 2007 s-a semnalat faptul ca podetul este colmatat circa 50% si apa stagnaza sub podet. Situatia s-a mentinut pana in anul 2009 cand podetul a fost decolmatat;
 - b) Conform datelor culese de pe teren se constata urmatoarele:
 - ciobituri ale muchiilor vii la timpanul aval si amonte;
 - elevatiile culelor prezinta pete verzui-maronii ca urmare a scurgerilor de apa din infiltratii;
 - vegetatia obtureaza albia de scurgere a apelor pluviale.

VEDERE A-A

Sc. 1:50



GUVERNUL ROMÂNIEI



PROIECT FINANȚAT DE UNIUNEA EUROPEANĂ

BENEFICIAR:




P.O.I.M.

COMPANIA NAȚIONALĂ DE CĂI FERATE
C.N.C.F. "C.F.R." S.A.

UNIUNEA EUROPEANĂ

PROIECTANT:



DENUMIRE PROIECT:

REACTUALIZARE STUDIU DE FEZABILITATE PENTRU "ELECTRIFICAREA ȘI REABILITAREA LINIEI DE CALE FERATĂ CLUJ - ORADEA - EPISCOPIA BIHOR"

ASOCIEREA:



DENUMIRE PLAN:

PODEȚ KM 526+732 RELEVU

EXPERT SECUNDAR



OBIECT:

PODURI ȘI PODEȚE

EXPERT PRINCIPAL



DENUMIRE PLAN:

JUDEȚUL CLUJ
PODEȚ KM 526+732
RELEVU

CEC/MP



EXEMPLAR NR.:

COD PLAN:
ET 36 L0 08 Pd032 002 000

DATA:



SCARA:

1:100, 1:50