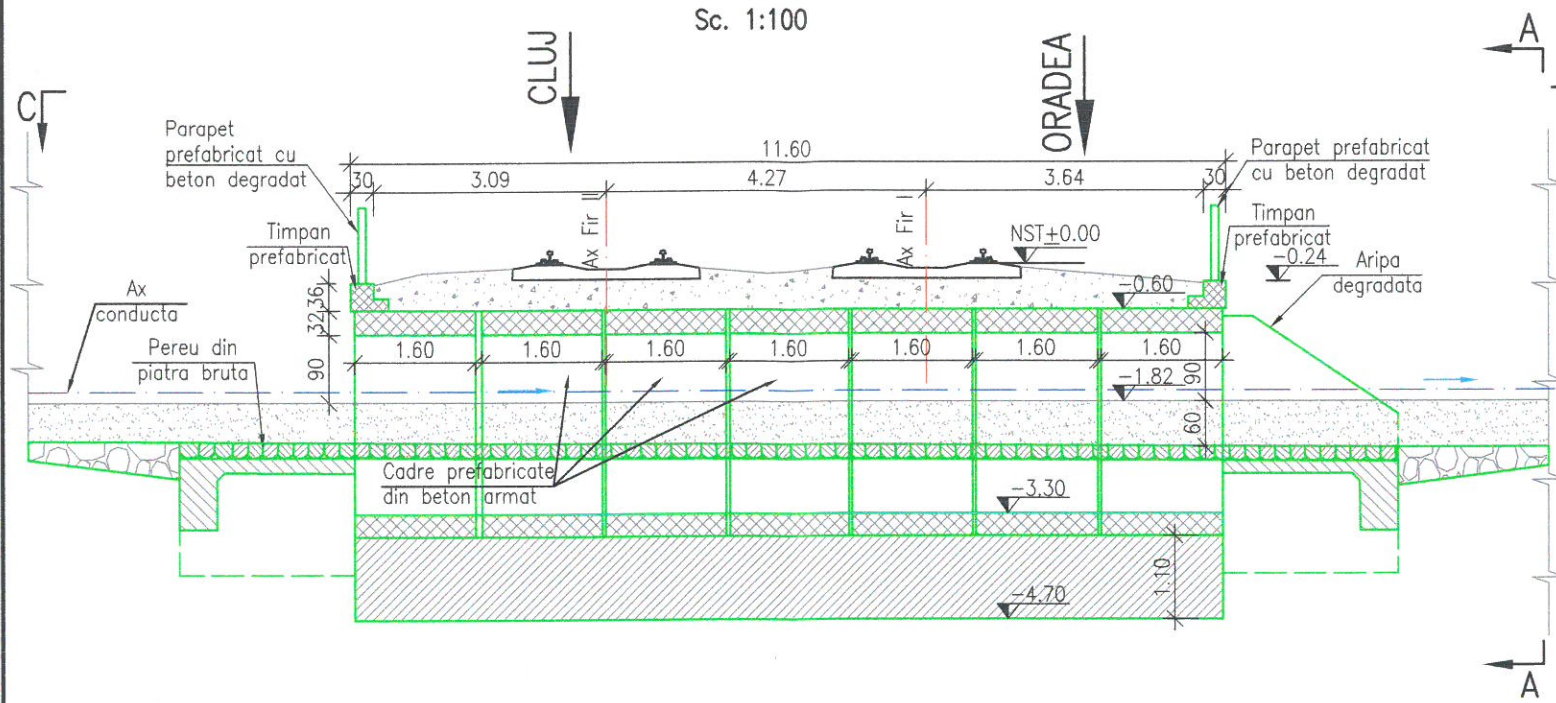


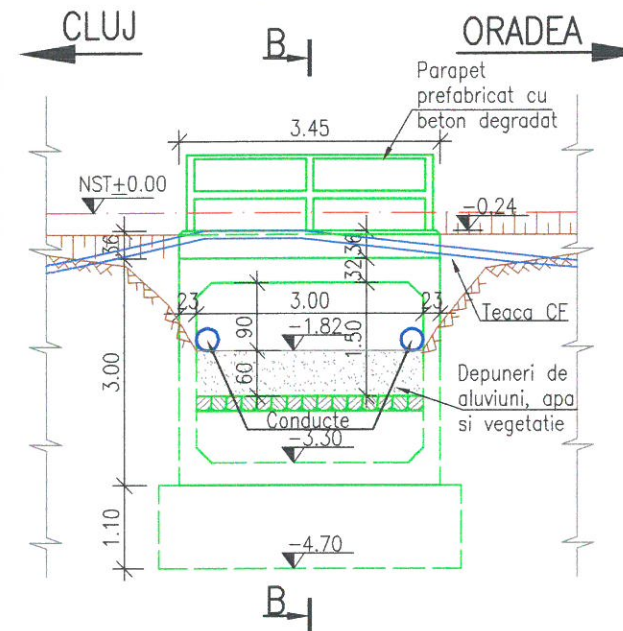
SECTIUNE TRANSVERSALA B-B

Sc. 1:100



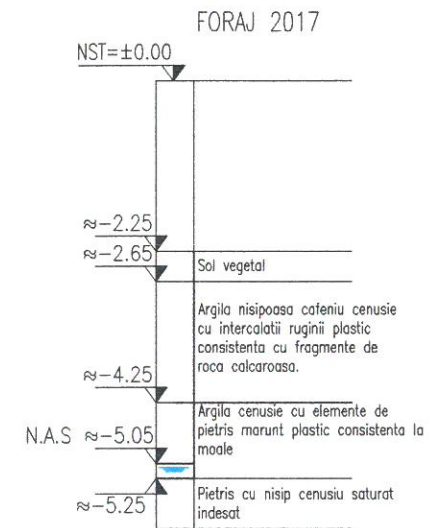
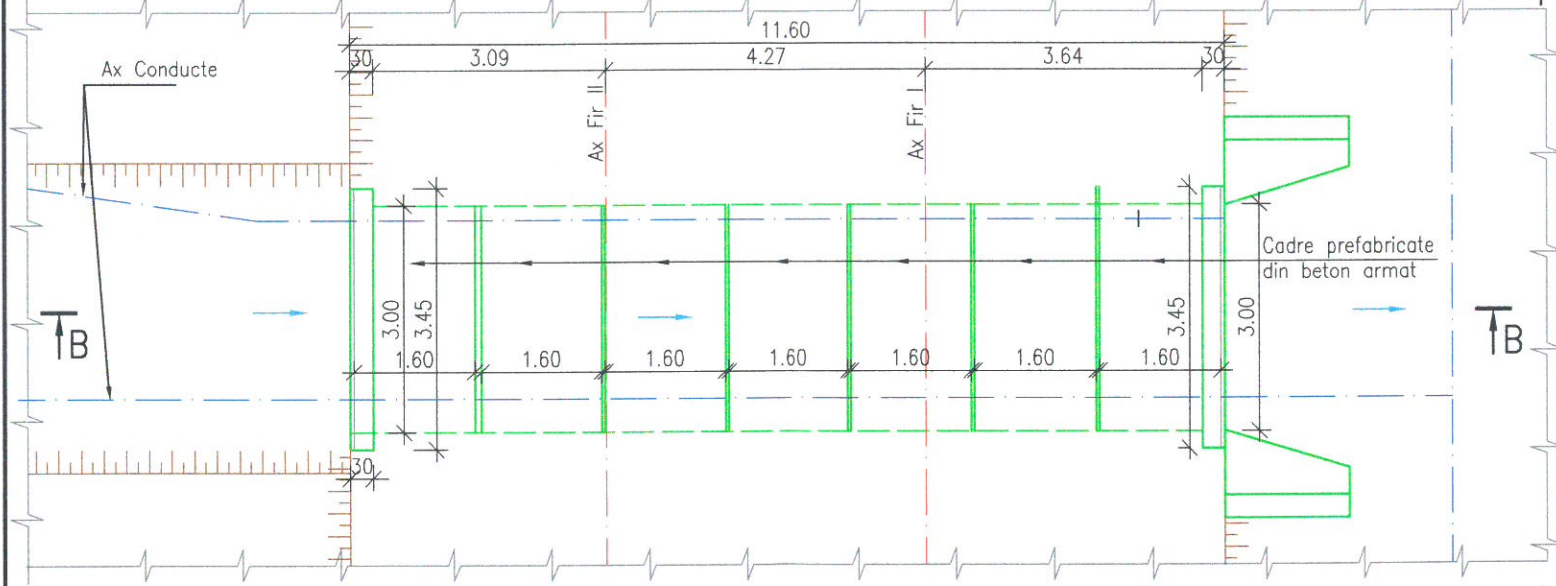
VEDERE A-A

Sc. 1:100










VEDERE PLANA C-C

Sc. 1:100



NOTA:

- I. Prezentul plan a fost realizat avand la baza urmatoarele date:
 - date puse la dispozitie de beneficiar (fisa podetului, proiect tehnic dublare elaborat in 1974)
 - date culese de pe teren cu ocazia vizitarii obiectivului (masuratori, fotografii relevante)
 - studiu topografic realizat in anul 2017;
 - studiu geotehnic realizat in anul 2017;
- Forajele geotehnice si cotele de fundare trecute pe plan sunt preluate din planurile puse la dispozitie de catre beneficiar si din studiul geotehnic actual.
- II. Constatari:
 - a) Conform fisei podetului se constata urmatoarele:
 - In anul 2007 s-a semnalat faptul ca podetul este colmatat circa 50% si apa stagneaza sub podet;
 - b) Conform datelor culese de pe teren se constata urmatoarele:
 - ciobituri ale muchiilor vii la timpanul aval si amonte;
 - elevatiile culeelor prezinta pete verzui-maronii ca urmare a scurgerilor de apa din infiltratii;
 - vegetatia obtureaza albia de scurgere a apelor pluviale.
 - podetul este colmatat in proportie de circa 55%
 - parapetul aferent firului II este intr-o stare avansata de degradare (mana curenta este rupta, stalpii sunt ciobiti)

 GVERNUL ROMÂNIEI	P.O.I.M.	 PROIECT FINANȚAT DE UNIUNEA EUROPEANĂ	
 COMPANIA NAȚIONALĂ DE CĂI FERATE C.N.C.F. "C.F.R." S.A.			
PROIECTANT:		REACTUALIZARE STUDIU DE FEZABILITATE PENTRU "ELECTRIFICAREA ȘI REABILITAREA LINIEI DE CALE FERATĂ CLUJ - ORADEA - EPISCOPIA BIHOR"	
ASOCIEREA: 			
EXPERT SECUNDAR	NUME Ing. Alexandru SAVIN	SEMNATURA 	DENUMIRE PROIECT: PODURI ȘI PODEȚE
EXPERT PRINCIPAL	Ing. Cristina VARĂ-OROS		DENUMIRE PLAN: JUDEȚUL CLUJ PODEȚ KM 528+695 RELEVU
CEC/MP	Ing. Stellan VARĂ-OROS		EXEMPLAR NR.: COD PLAN: ET 36 L0 09 Pd034 002 000
DATA: 11.2017		SCARA: 1:100	