







Profil transversal tip nr. 5 - rambleu h=1.00 - 6.00 m



- LEGENDA**
- ① Piatra sparta
 - ② Substratul cai
 - ③ Geogriile
 - ④ Geotextil separatie

Zone de aplicabilitate:

- 521+700 - 523+650
- 525+450 - 525+800
- 526+300 - 526+900
- 527+350 - 527+650
- 534+750 - 534+900
- 541+500 - 541+800
- 545+050 - 545+250
- 549+000 - 549+150

 GVERNUL ROMÂNIEI		 P.O.I.M.		 PROIECT FINANȚAT DE UNIUNEA EUROPEANĂ	
 COMPANIA NAȚIONALĂ DE CĂI FERATE C.N.C.F. "C.F.R." S.A.		 ACCIONA & SINOCHIM Ingenieria		REACTUALIZARE STUDIU DE FEZABILITATE PENTRU "ELECTRIFICAREA ȘI REABILITAREA LINIEI DE CALE FERATĂ CLUJ - ORADEA - EPIȘCOPIA BIHOR"	
PROIECTANT: ASOCIEREA:	NUME: Ing. Cristina BĂZȘINĂ	SEMNATURA: <i>[Signature]</i>	DENUMIRE PROIECT:	OBIECT:	SUPRASTRUCTURĂ ȘI TERASAMENTE
EXPERT SECUNDAR: EXPERT PRINCIPAL: CEC/MP	Dr. Ing. Laurențiu MĂRCULESCU	Dr. Ing. Ștefan VĂRĂCROȘ	DENUMIRE PLAN:	RAMBLEU EXISTENT h=1.00 - 6.00 m	PROFIL TRANSVERSAL TIP CALE DUBLA
DATA: 07.2021	SCARA: 1:50	EXEMPLAR NR.:	COD PLAN:		
			SFF	36	L0
			S000	305	03