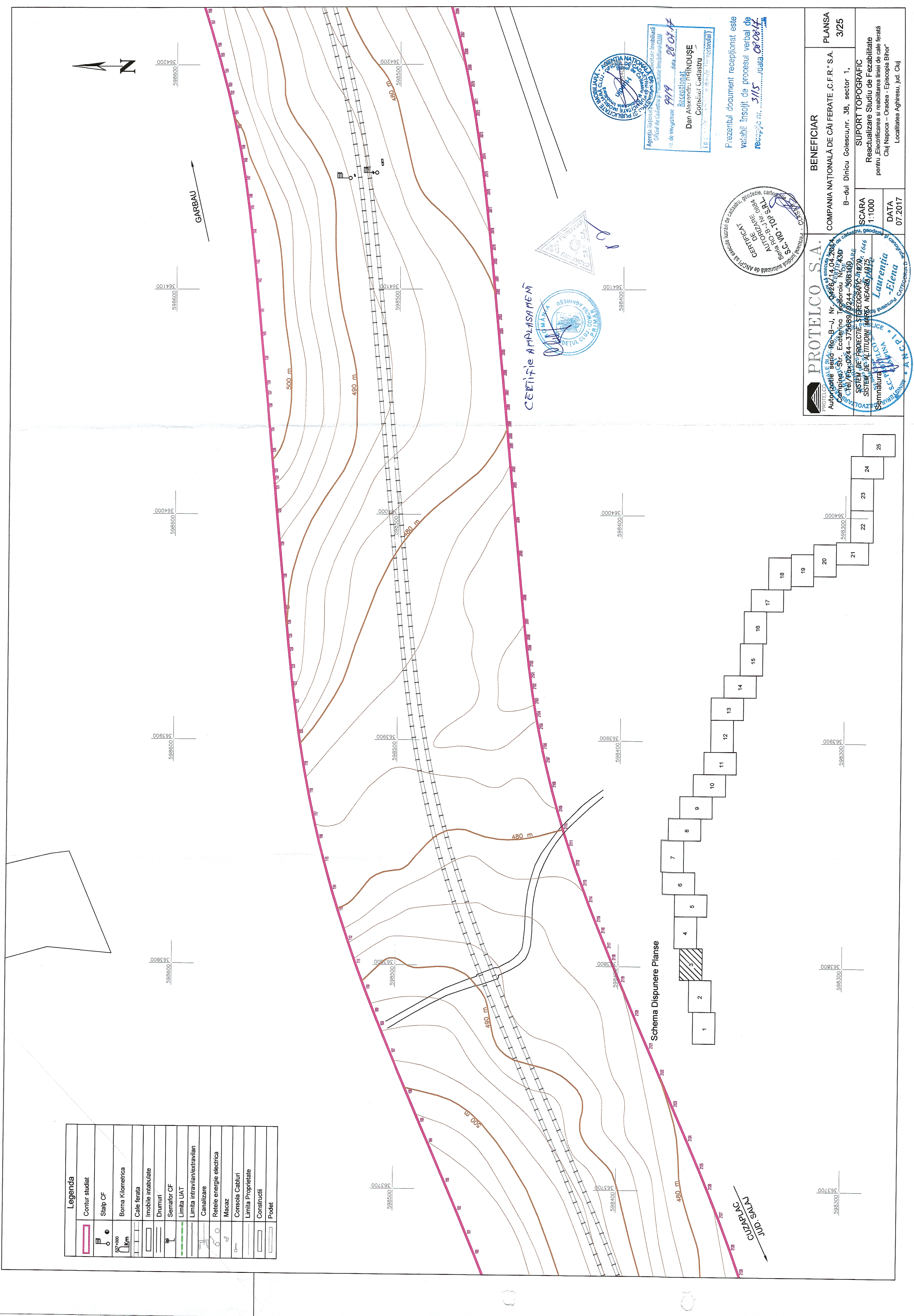



Legenda	
	Contur studiat
	Stalp CF
	Borna Kilometrica
	Cale ferata
	Imobile intabulate
	Drumuri
	Semator CF
	Limita UAT
	Limita intravilan/extravilan
	Canalizare
	Rețele energie electrica
	Macaz
	Consola Cabluri
	Limita Proprietate
	Construcții
	Podet




CERTIFICAT DE AMPLASAMENT



Recontionat  
Dan Alexandru PRINDUSE  
Consilier Cadastru

Prezentul document receptionat este  
valabil însoțit de procesul verbal de  
recepție nr. 3115/...../data. 08.08.17



**PROTELCO S.A.**  
 Autorizație ser. R-C-B-J, Nr. 0426/14.04.2014  
 Campina, Str. Ecaterina Teodorino, Telefoan: 0366 410630  
 Tel/Fax: 0244-375889/0244-500109 ALEX  
 SISTEM DE PROIECTIE: STEREOGRAFIC 1970, 1646  
 SISTEM DE ALTITUDINI: MAREA NEAGRA 1975  
 Semnatura: **Laurenția - Elena**

**BENEFICIAR**  
 COMPANIA NAȚIONALĂ DE CĂI FERATE „C.F.R.” S.A.  
 B-dul Dinicu Golescu, nr. 38, sector 1,

**PLANSĂ**  
 3/25

**SUPORT TOPOGRAFIC**  
 Reactualizare Studiului de Fezabilitate  
 pentru Electrificarea și reabilitarea liniei de cale ferată  
 Cluj Napoca – Oradea - Episcopia Bihor  
 Localitatea Aghiresu, jud. Cluj

**SCARA**  
 1:1000

**DATA**  
 07.2017