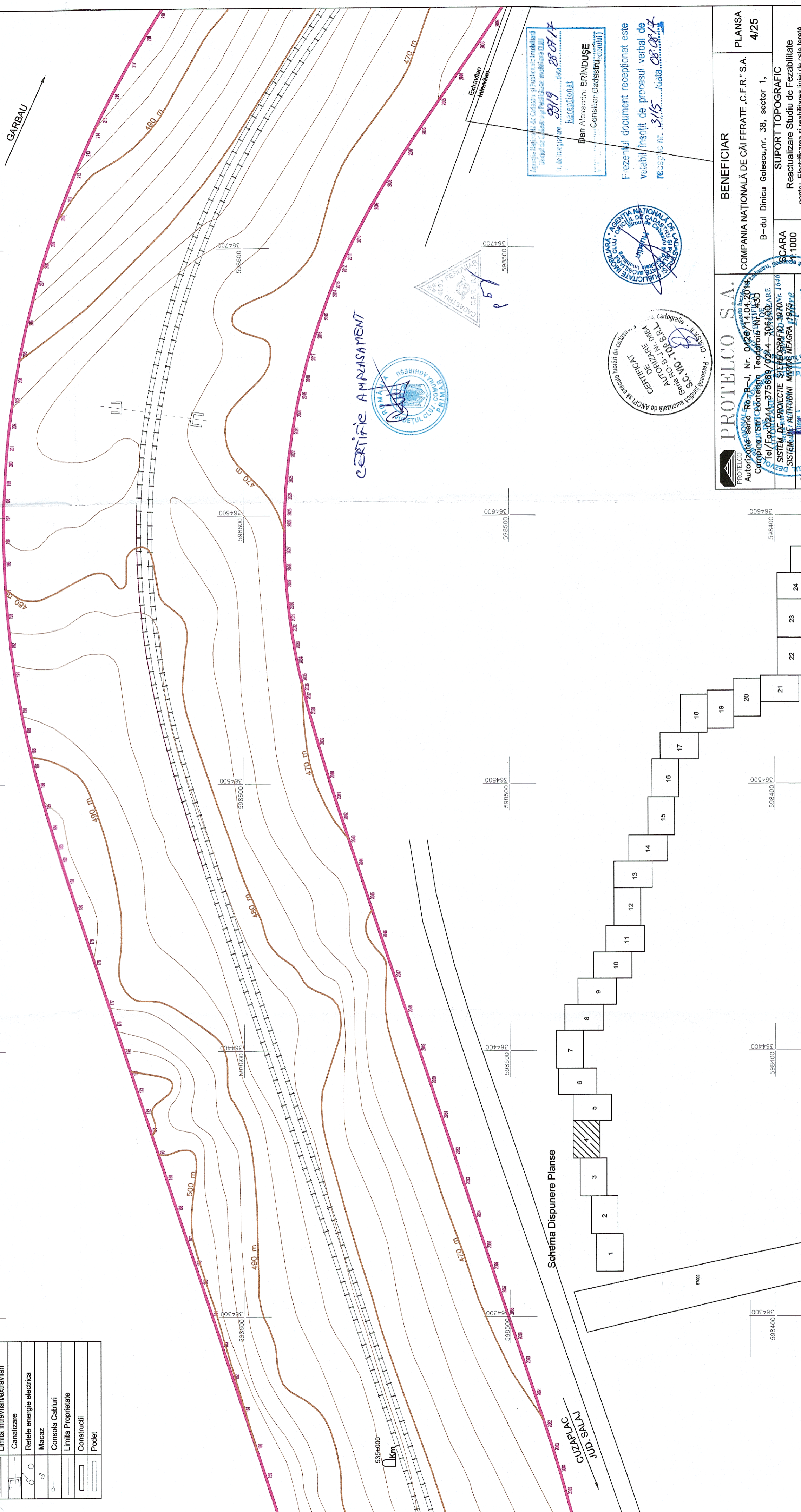
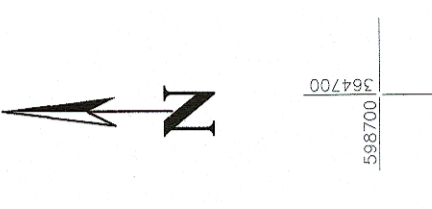
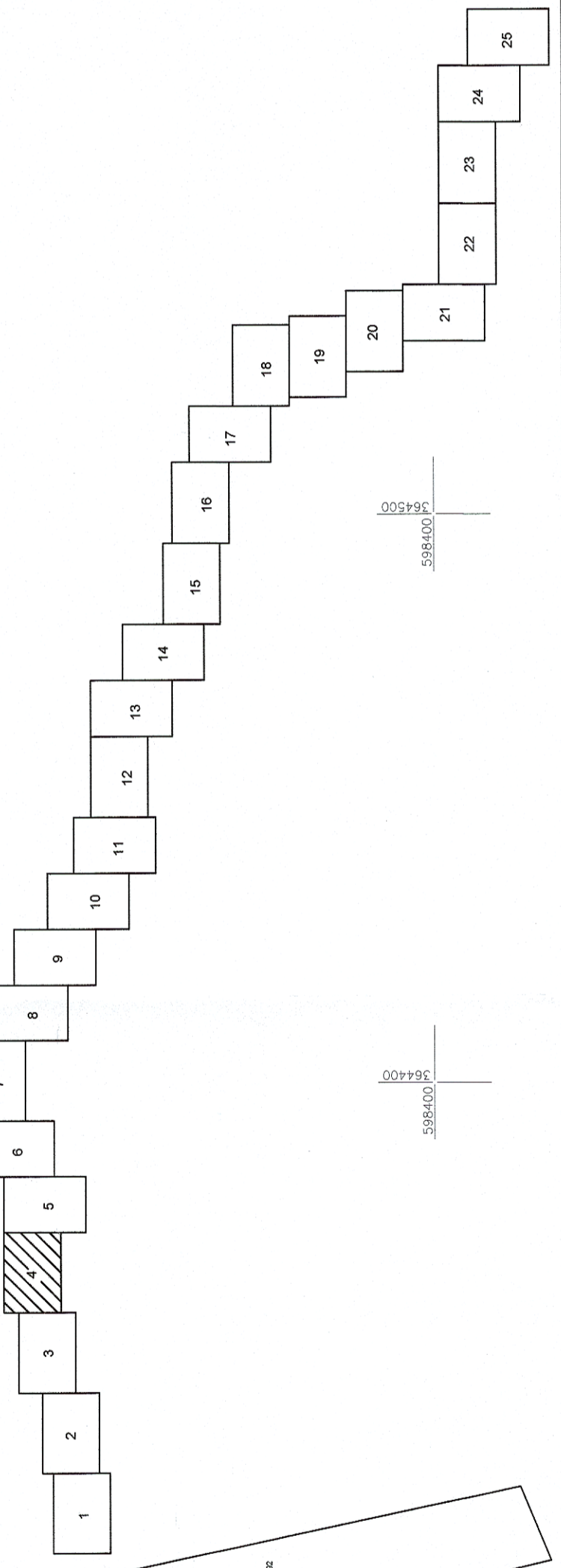



Legenda	
	Contur studiat
	Stalp CF
	Borna Kilometrica
	Cale ferata
	Imobile intabulate
	Drumuri
	Semator CF
	Limita UAT
	Limita intravilan/extravilan
	Canalizare
	Rețele energie electrica
	Mazaz
	Consoia Cabluri
	Limita Proprietate
	Construcții
	Podet



Schema Dispunere Planse



CERTIFIC AMPASAMENT



Agencia Natională de Cadastru și Publicitate Imobiliară  
 Serviciul de Cadastru și Publicitate Imobiliară Cluj  
 Nr. de înregistrare: 3919 Date: 28.07.17  
 Recepțională  
 Dan Alexandru BRINDUȘ  
 Consilier Cadastru (studiu)  
 Prezentul document recepționat este  
 Valabil înscris de procesul verbal de  
 Recepție nr. 3/15.....luclă.....

**PROTELCO S.A.**  
 Autorizație Serv. Geod. Nr. 0626/14.04.2014  
 Autorizație Serv. Cadastru Teodoloid Nr. 430  
 Campina/Exp.0244/275689/0244-306100.ARE

**BENEFICIAR**  
 COMPANIA NAȚIONALĂ DE CĂI FERATE „C.F.R.” S.A.  
 B-dul Dincu Golescu, nr. 38, sector 1,  
 CLUJ NAPOCA

**SUPORT TOPOGRAFIC**  
 Reactualizare Studiu de Fezabilitate  
 pentru „Electricizarea și reabilitarea liniei de cale ferată  
 Cluj Napoca – Oradea - Episcopia Bihor”  
 Localitatea Aghireșu, jud. Cluj

SCARA 1:1000  
 DATA 07.2017

Semnatura: **Laurenția Ețienă**  
 S.C. PROTELCO S.A.  
 S.S. PROTELCO S.A.