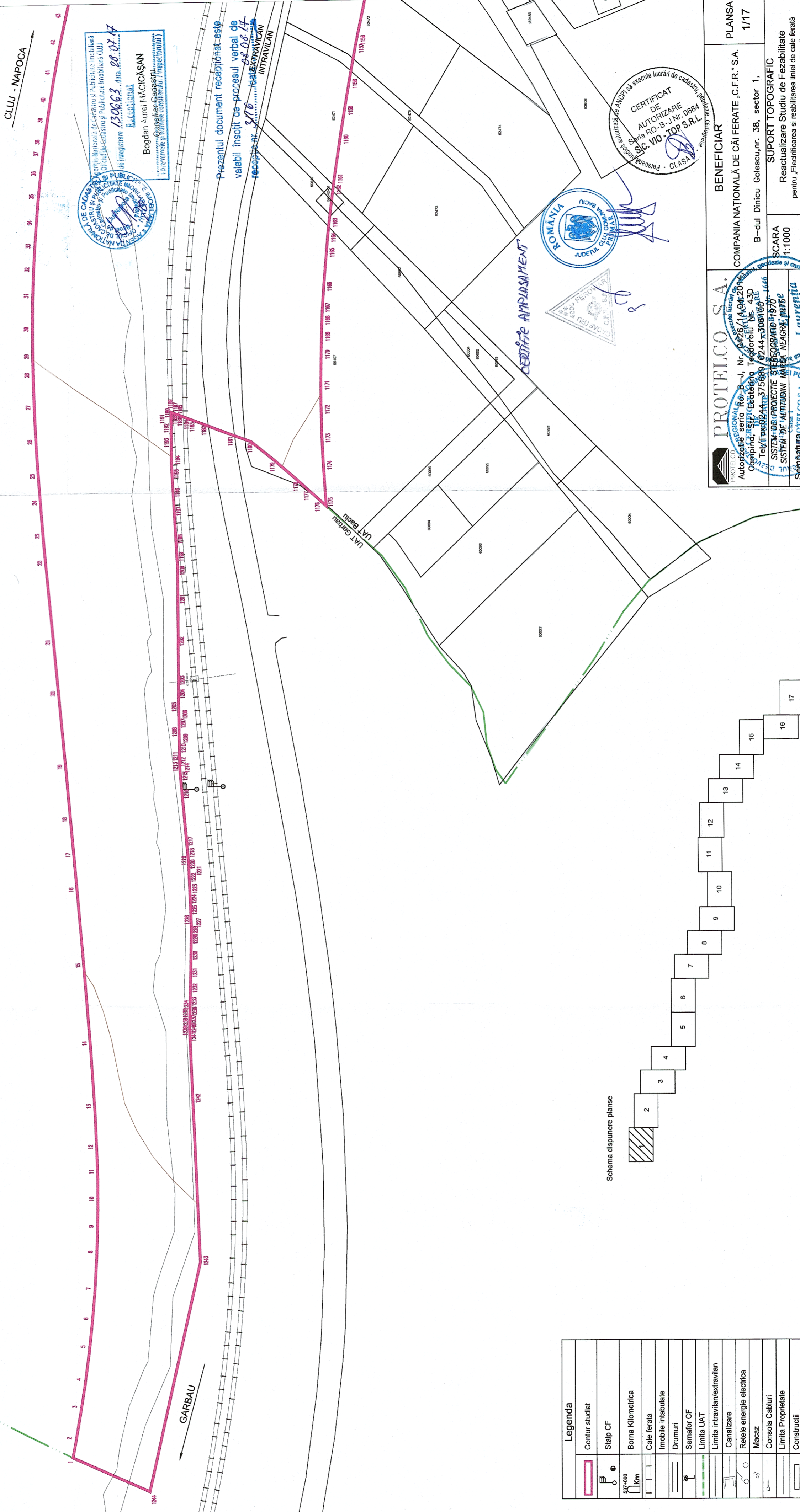


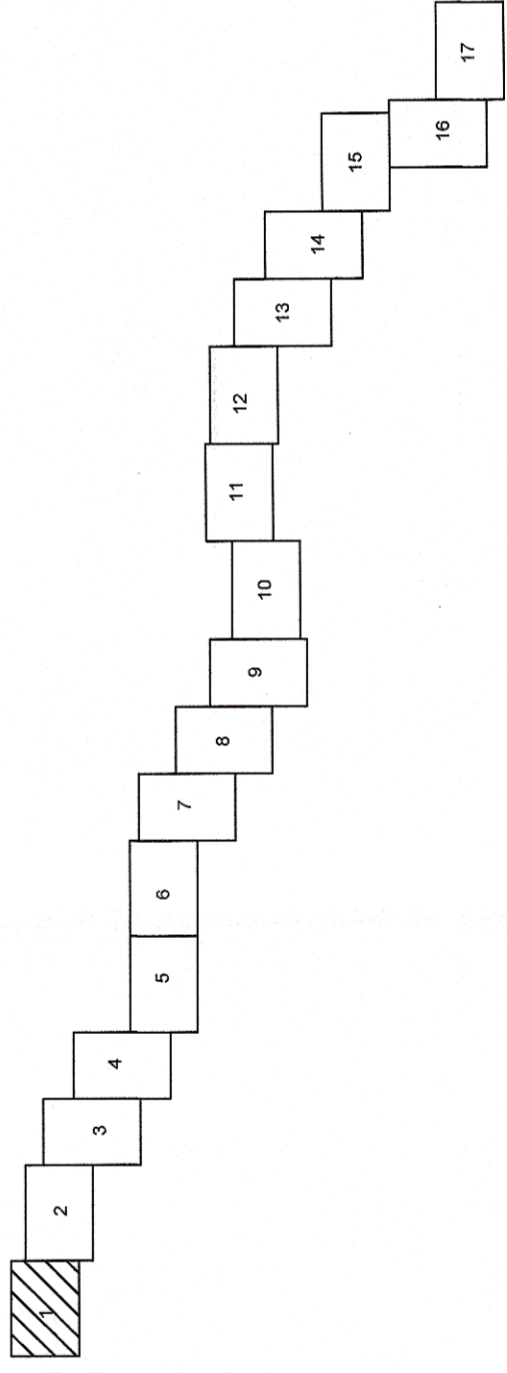
SUPORT TOPOGRAFIC
Reactualizare Studiu de Fezabilitate
pentru "Electrificarea și reabilitarea liniei de cale ferată
"Cluj Napoca – Oradea - Episcopia Bihor"
Localitatea Baciu, jud. Cluj

Scara 1:1000
 Teritoriul administrativ: intravilan/extravilan, UAT Baciu, Jud. Cluj
 Beneficiar: COMPANIA NAȚIONALĂ DE CĂI FERATE „C.F.R.” S.A.
 Suprafața studiată: 837 255 mp.




Legenda	
	Contur studiat
	Stalp CF
	Borna Kilometrică
	Cale ferată
	Imobile intabulate
	Drumuri
	Semafor CF
	Limita UAT
	Limita intravilan/extravilan
	Canalizare
	Rețele energie electrică
	Macaz
	Consola Cabluri
	Limita Proprietate
	Construcții
	Podet

Schema dispunere planșe



Prezentul document recepționat este
 valabil însoțit de procesul verbal de
 recepție nr. 3/16...ALEXTRAVILAN
 INTRAVILAN



CERTIFICAT
 DE
 AUTORIZARE
 seria RO-B-J.Nr. 0684
 SC. VIU - TOP S.R.L.

PROTELCO S.A.
 Autorizație seria RO-B-J, Nr. 0626/14.04.2014
 Compania: SCS PROTELCO S.A. Cluj Napoca, Nr. 43D
 Tel: 0365.44.375889 / 0244.308100
SISTEM DE PROECȚIE STEFAN MARCUȘ 1970
SISTEM DE MĂSURĂRI MARE NEAGRE 19752
 Sennatura: **Laurenția -Elena**
 Sennatura: **Laurenția -Elena**

BENEFICIAR
 COMPANIA NAȚIONALĂ DE CĂI FERATE „C.F.R.” S.A.
 B-dul Dincu Golescu, nr. 38, sector 1,
 Cluj Napoca - Oradea - Episcopia Bihor

PLANSĂ
 1/17

SUPORT TOPOGRAFIC
 Reactualizare Studiu de Fezabilitate
 pentru "Electrificarea și reabilitarea liniei de cale ferată
 Cluj Napoca – Oradea - Episcopia Bihor"

SCARA
 1:1000

DATA
 07.2017