




Legenda	
	Contur studiat
	Stalp CF
	Borna Kilometrica
	Cale ferata
	Imobile intrabuate
	Drumuri
	Semator CF
	Limita UAT
	Limita intravilan/extravilan
	Canalizare
	Rețele energiei electrice
	Mazaz
	Consola Cabluri
	Limita Proprietate
	Construcții
	Podet



Nr. de înregistrare: **130663** data: **28.07.17**  
 Bogdan Aurel MĂCĂȘAN  
 Consilier, Cadastru  
 (președinte / membru consilierului / insp. coordonator)



Prezentul document recepționat este  
 valabil însoțit de procesul verbal de  
 recepție nr. **316** data: **08.08.17**



**PROTELCO S.A.**  
 Autonomie Serrăro-B-J, Nr. 04367/1504/2014  
 Companiei SRI Ecaterina Teodoroiu Nr. 136AT  
 Tel/Fax: 0244-375689/0244-3081007  
 SISTEM DE PROIECTARE CADASTRU Nr. 1644  
 SISTEM DE ALITUDINI MARETA MEGARA 1915-p  
 Semnată de: **Laurenția Elenita**  
 Șef Serviciu

BENEFICIAR		COMPANIA NAȚIONALĂ DE CAI FERATE „C.F.R.” S.A.	PLANSĂ
		B-dul Dincu Golescu, nr. 38, sector 1,	6/17
CĂRĂ		SUPPORT TOPOGRAFIC	
1:1000		Reactualizare Studiu de Fezabilitate	
		pentru „Electrificarea și reabilitarea liniei de cale ferată	
		Cluj Napoca – Oradea – Episcopia Bihor”	
DATA	07.2017	Localitatea Bacău, jud. Cluj	