


Nr. de însușire: 130663, data: 28.07.17  
 Recepționat  
 Bogdan Aurel MĂCIȘAN  
 Consilier Cadastru  
 (prezentare și autorizare consultanță / inspectorului)

Prezentul document recepționat este  
 variabil însoțit de procesul verbal de  
 recepție nr. 216, data: 08.08.17

CLUJ - NAPOCA

CERTIFICĂMĂȘAMENT



**PROTELCO S.A.**  
 Autorizație de proiectare topografică nr. 2014/14  
 Corp. 1, Str. Republicii nr. 4, Cluj Napoca  
 Tel/Fax: 0264-375689 / 0264-306100

**BENEFICIAR**  
 COMPANIA NAȚIONALĂ DE CĂI FERATE „C.F.R.” S.A.  
 B-dul Dincu Golescu, nr. 38, sector 1,  
 Cluj Napoca - Oradea - Episcopia Bihor

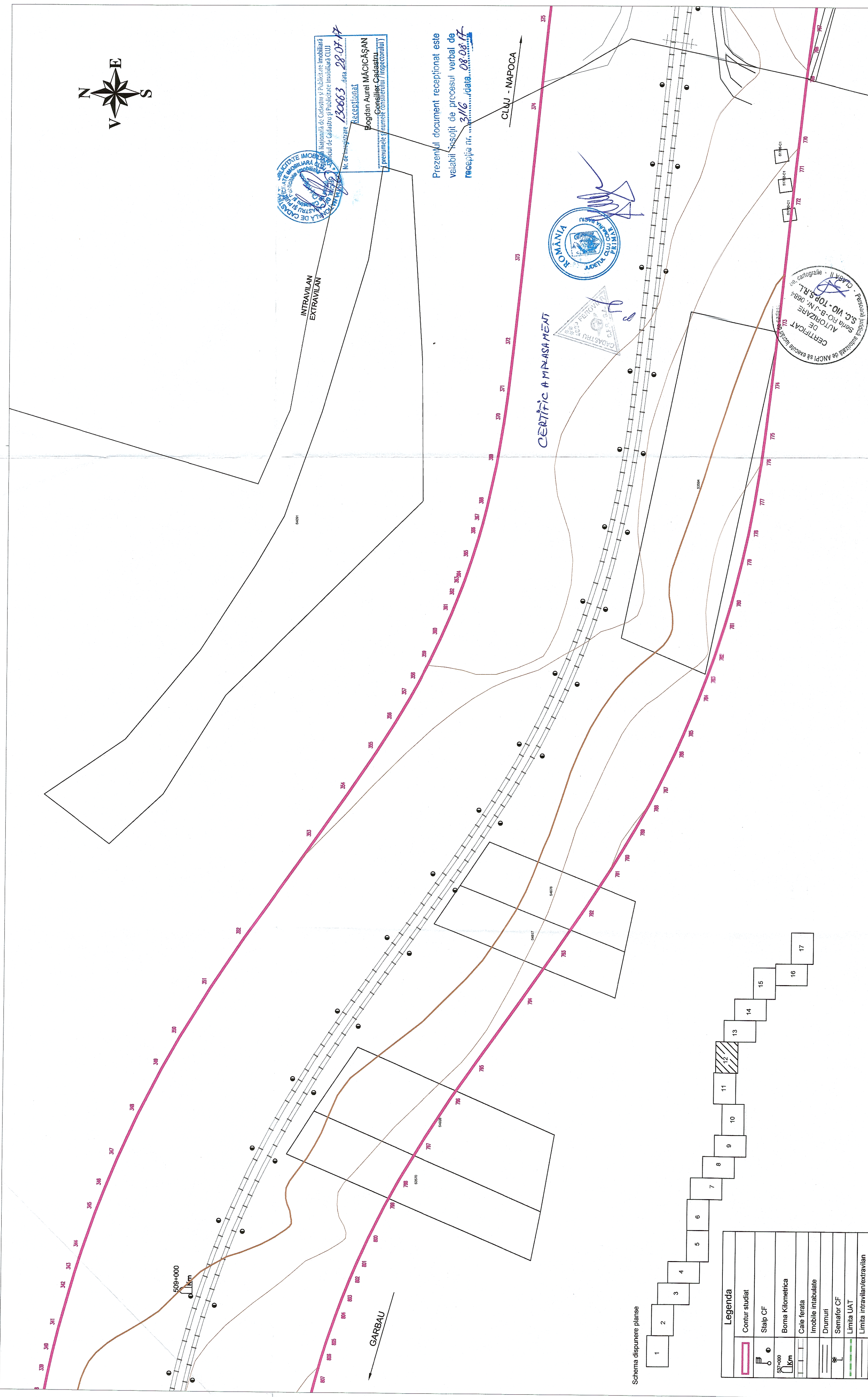
**PLANSĂ**  
 12/17

**SUPORT TOPOGRAFIC**  
 Reactualizare studiului de fezabilitate  
 pentru „Electricizarea și reabilitarea liniei de cale ferată  
 Cluj Napoca - Oradea - Episcopia Bihor”

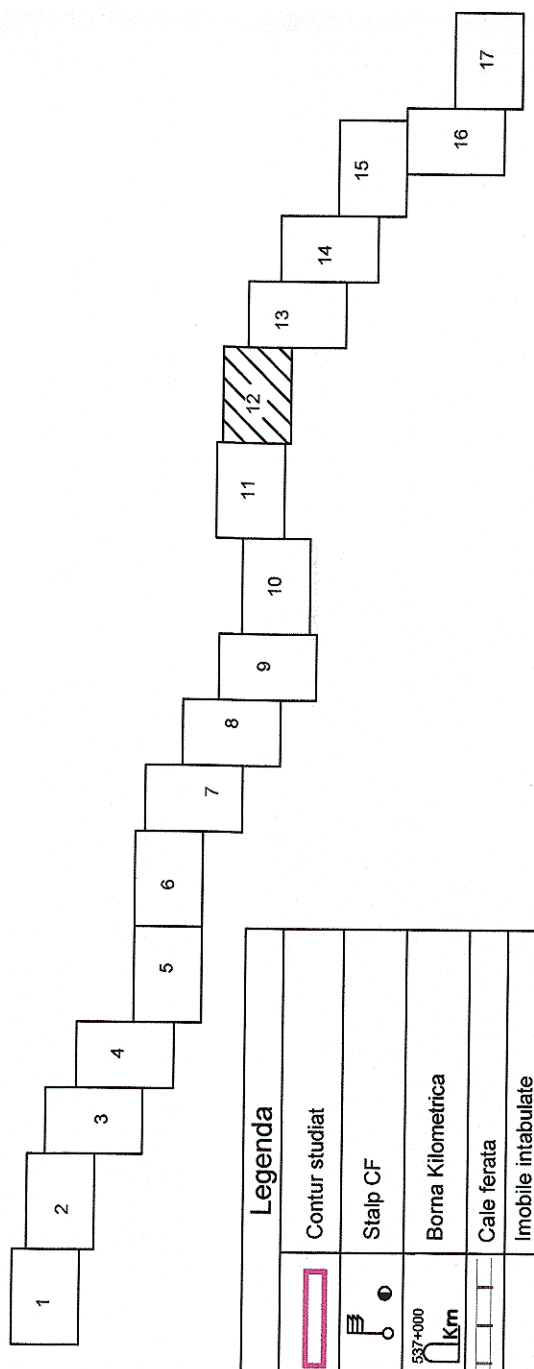
**SCARA**  
 1:1000

**DATA**  
 07.2017

**Semnatura**  
 Elena  
 -Elena-  
 LAURENȚIA  
 -Elena-  
 LAURENȚIA  
 -Elena-  
 LAURENȚIA



Schema dispunere planse



Legenda	
	Contur studiat
	Stalp CF
	Bona Kilometrică
	Calle ferată
	Imobile intabulate
	Drumuri
	Semafor CF
	Limita UAT
	Limita intravilan/extravilan
	Canalizare
	Rețele energie electrică
	Macaz
	Consola Cabluri
	Limita Proprietate
	Construcții
	Podet