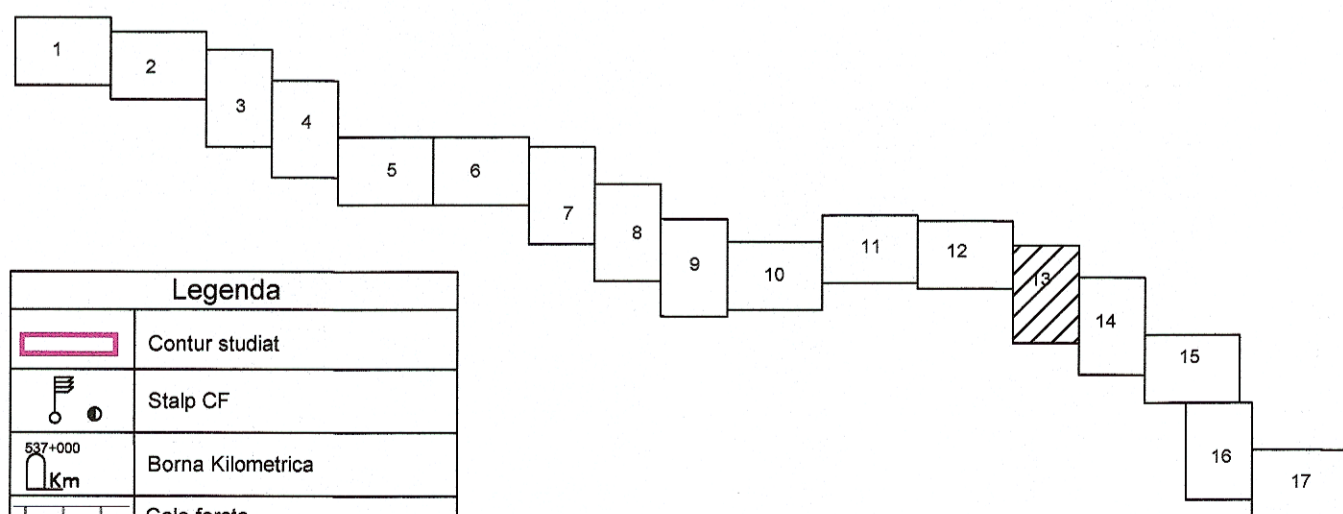




CERTIFIC AMPLASAMENT

Schema dispunere planse



Legenda	
	Contur studiat
	Stalp CF
	Borna Kilometrica
	Cale ferata
	Imobile intabulate
	Drumuri
	Semafor CF
	Limita UAT
	Limita intravilan/extravilan
	Canalizare
	Retele energie electrica
	Macaz
	Consola Cabluri
	Limita Proprietate
	Constructii
	Podet



Agencia Națională de Cadastru și Publicitate
 Centrul de Cadastru și Publicitate Imobiliară
 Nr. de înregistrare: 130663 / data: 28.07.17
 Bogdan Aurel MACICAȘAN
 Consilier Cadastru

Prezentul document recepționat este valabil însoțit de procesul verbal de recepție nr. 3116 / data: 08.08.17

 Autorizație seria Ro-B, Nr. 0426/14.04.2014 Campina, Str. Ecaterina Teodorescu, Nr. 43D Tel./Fax: 0241-375689/0244-306100 SISTEM DE PROIECTIE STEREOGRAFIC 1970 SISTEM DE ALTIMETRII MAREA NEAGRA 1976 Semnatura: S.C. PROTELCO S.A. C.A.M.P.I.N.A.	BENEFICIAR COMPANIA NAȚIONALĂ DE CĂI FERATE „C.F.R.” S.A. B-dul Dinicu Golescu, nr. 38, sector 1,	PLANSA 13/17
	SCARA 1/1000 DATA 07.2017	SUPORT TOPOGRAFIC Reactualizare Studiu de Fezabilitate pentru „Electrificarea și reabilitarea liniei de cale ferată Cluj Napoca – Oradea - Episcopia Bihor” Localitatea Baclu, jud. Cluj