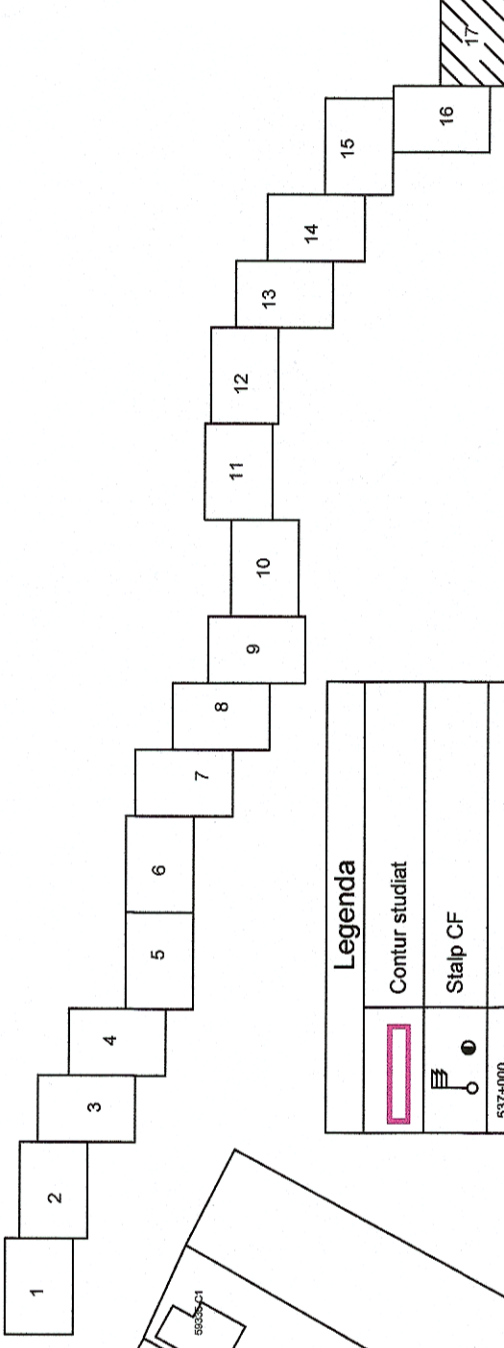




Schema dispunere planse



Legenda	
	Contur studiat
	Stalp CF
	Borna Kilometrica
	Cale ferata
	Imobile intabulate
	Drumuri
	Semator CF
	Limita UAT
	Limita intravilan/extravilan
	Canalizare
	Rețele energie electrica
	Macaz
	Consola Cabluri
	Limita Proprietate
	Construcții
	Podet



CERTIFICĂ AMPLASAMENT



AGENȚIA DE CADASTRU ȘI PUBLICITATE IMOBILIARĂ A JUDEȚULUI CLUJ-NAPOCA  
 Direcția de cadastru și publicitate imobiliară Cluj-Napoca  
 Nr. de înregistrare: 130663  
 Bogdan Aurel MACICAȘAN  
 Consilier Cadastru  
 [prezentat de către Consilierul Județean de Cadastru și Publicitate Imobiliară]

Prezentul document recepționat este  
 valabil însoțit de procesul verbal de  
 recepție nr. 2.116 / data 08.08.17

**PROTELEC SA**  
 PROIECTANȚI  
 Autorizație de proiectare nr. 10426/24.04.2014  
 Seria RO-B-JM-0824  
 Comp. nr. 151 - Ecaterina Poporari, Nr. 130  
 Tel/Fax: 0244-376689/0244-306189

**ELIENEA**  
 SISTEM DE PROIECTIE SI TEROGRAFIC 1990  
 SISTEM DE ALTIMUDINE NARA ANAGRAFIC 1975  
 Semnatura: *Elienea*  
 CATEGORIA D

**ANCIPI**  
 Serviciu de cadastru, geodezie, cartografie - IJN  
 S.C. NO-TOP SRL  
 Autorizare ANCIPI nr. 10426/24.04.2014  
 Seria RO-B-JM-0824

BENEFICIAR		COMPANIA NAȚIONALĂ DE CĂI FERATE „C.F.R.” S.A.	PLANSĂ
		B-dul Dincu Golescu, nr. 38, sector 1.	17/17
SCARA	SUPPORT TOPOGRAFIC		
1:1000	Reactualizarea și reabilitarea liniei de cale ferată Cluj Napoca – Oradea - Episcopia Bihor		
DATA			
07.2017			