

591.600  
377.700

591.500  
377.700

591.600  
377.600

591.500  
377.600

591.600  
377.500

591.500  
377.500

591.600  
377.400

591.500  
377.400

591.600  
377.300

591.500  
377.300

591.400  
377.700

591.400  
377.600

591.400  
377.500

591.400  
377.400

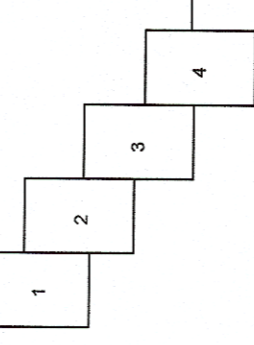
591.300  
377.300

591.300  
377.500

591.300  
377.500

591.300  
377.400

591.300  
377.300



Schema Dispunere Planse


Legenda	
	Contur studiat
	Stalp CF
	Borna Kilometrica
	Cale ferata
	Imobile inabuzate
	Drumuri
	Semafor CF
	Limita UAT
	Limita intravilan/extravilan
	Canalizare
	Rețele energie electrica
	Macaz
	Consola Cabluri
	Limita Proprietate
	Constructii
	Podet

AGHIRESU


BACIU



Agentia Nationala de Cadastru si Publicitate Imobiliara  
Oficiul de Cadastru si Publicitate Imobiliara (C.I.P.)  
nr. de inregistrare: 2809 data: 08.07.17  
Receptiune  
Dan Alexandru BRINDUȘE  
In prezența Consilierilor Cabalistu (Inspectorului)



Prezentul document receptionat este  
valabil insofit de procesul verbal de  
receptiune nr. 3113 data 08.08.18



**PROTELCO S.A.**  
 Autorizatie Serid Ro nr. 0426/4-04-2014  
 Compila, Serv. Ecologic, Teodoru, Nr. 3-3D  
 Tel/Fax: 0242-555688 / 0242-5306100  
 SISTEM DE PROFESIE STEREOGRAFIE 1970  
 SISTEM DE AUTOTRANSMISIA INAGRA 1975  
 Semnatura: *[Signature]*  
 ANCPA

**BENEFICIAR**  
 COMPANIA NATIONALA DE CAI FERATE „C.F.R.” S.A.  
 PLANSĂ 13/22  
 B-dul Dnicu Golescu, nr. 36, sector 1,  
 SUPORT TOPOGRAFIC  
 Reactualizare Studiul de Fezabilitate  
 pentru „Electricizarea si reabilitarea liniei de cale ferată  
 Cui Napoca – Oradea - Episcopia Bihor”  
 Localitatea Garbsau, jud. Cluj  
 SCARA 1:1000  
 DATA 07.2017