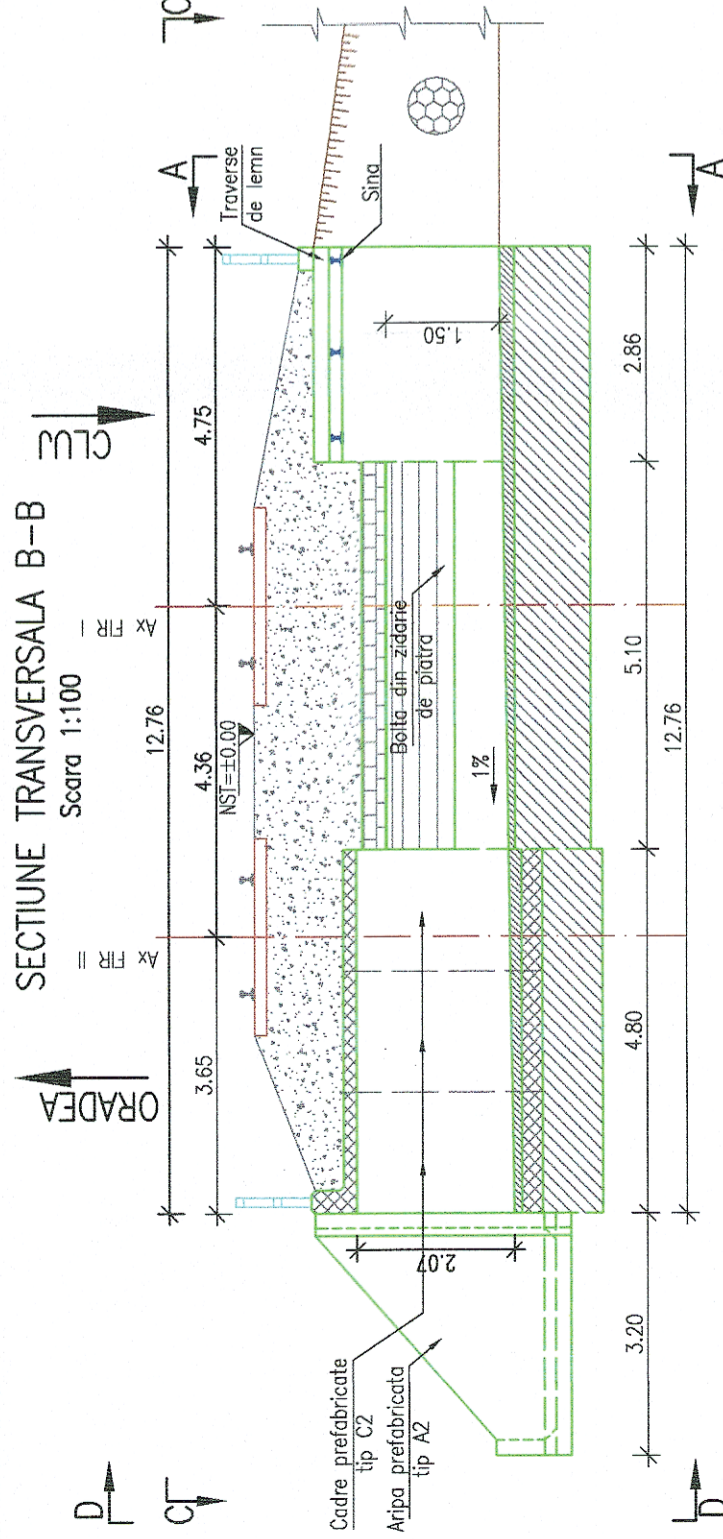
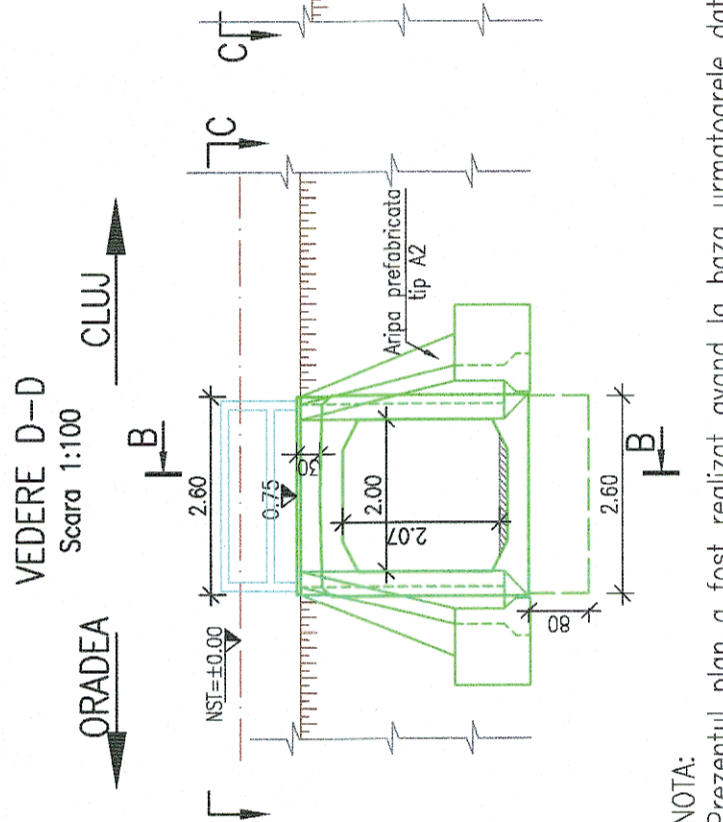


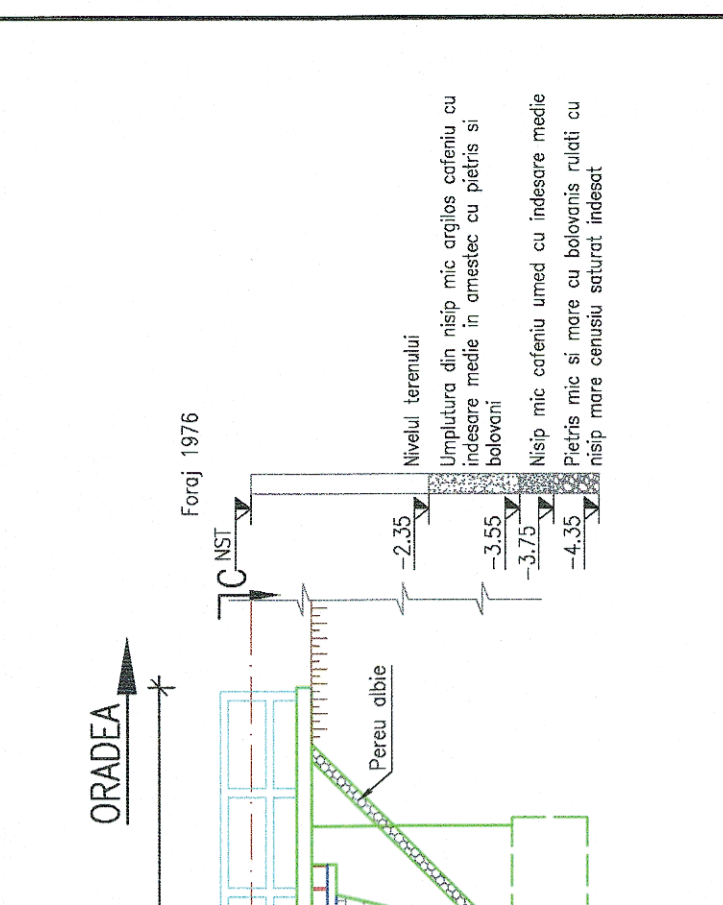
SECTIUNE TRANSVERSALA B-B  
Scara 1:100



VEDERE D-D  
Scara 1:100



VEDERE A-A  
Scara 1:100



NOTA:

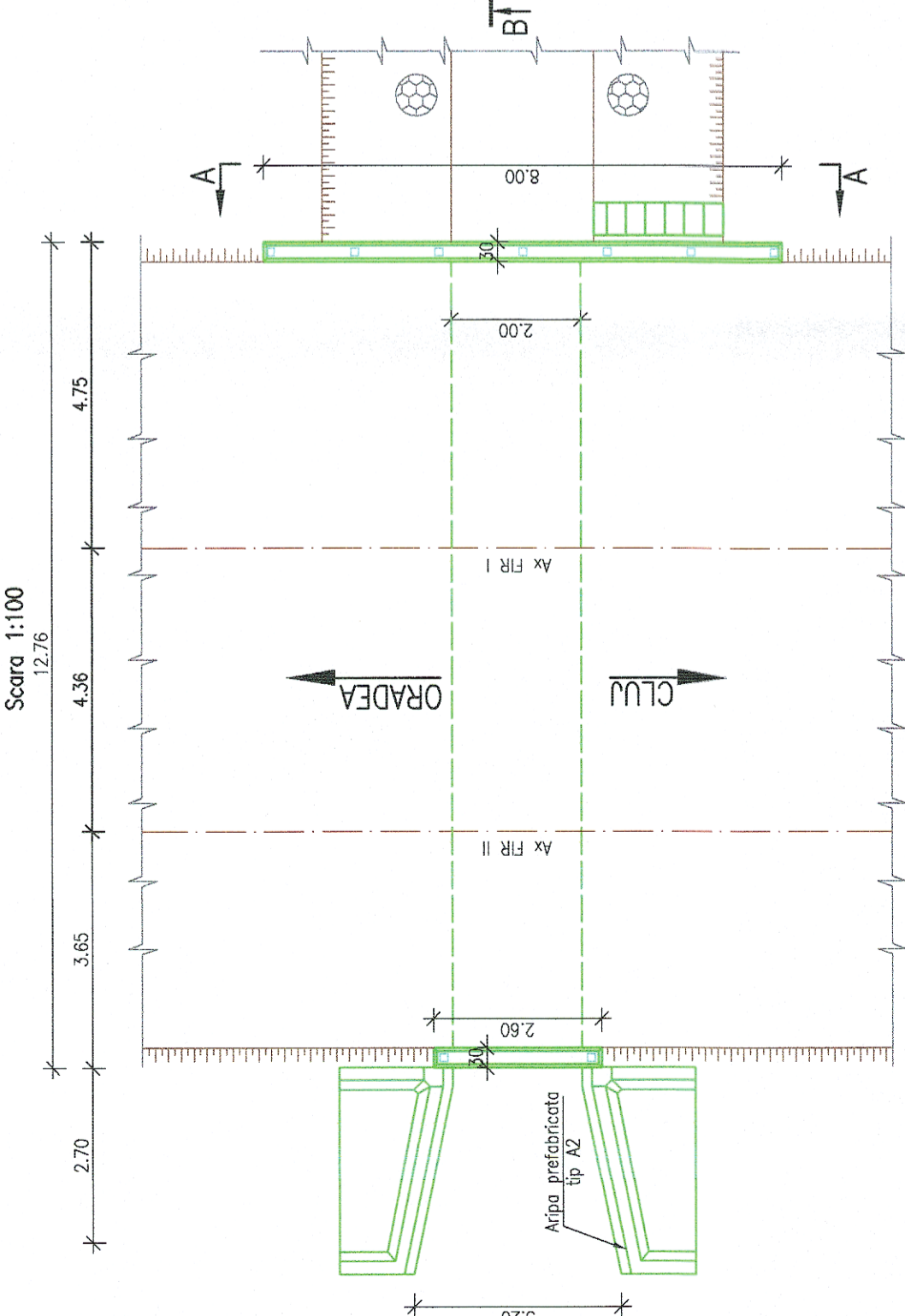
- I. Prezentul plan a fost realizat avand la baza urmatoarele date:
  - date puse la dispozitie de beneficiar (fisa podetului)
  - date culese de pe teren cu ocazia vizitarii obiectivului (masuratori, fotografii relevante)

Forajele geotehnice si cotele de fundare trecute pe plan sunt preluate din planurile de catre beneficiar.

II. Constatari:

- a) Conform fisei podetului se constata urmatoarele:
  - in 2012 s-au semnalat mici exfolieri de piatra pe marginea dalei;
  - in 2013 s-a semnalat degradarea suprainaltarii sfertului de con aferent firului I;
  - in 2015 s-a refacut suprainaltarea sfertului de con aferent firului I;
  - Cota de fundare: -4.45 m fata de N.S.T. ;
  - Natura terenului de fundare: Pietris mic si mare saturat indesarat.
- b) Conform datelor culese de pe teren se constata urmatoarele:
  - bolta din zidarie de piatra prezinta la intrados infiltratii, cadrele prezinta beton degradat si armaturi la vedere,
  - Albia este colmatata si invadata de pomi.

VEDERE PLANA C-C  
Scara 1:100



<b>GUVERNUL ROMÂNIEI</b>		<b>P.O.I.M.</b>		<b>PROIECT FINANȚAT DE UNIUNEA EUROPEANĂ</b>	
<b>CFR</b>		<b>COMPANIA NAȚIONALĂ DE CĂI FERATE C.N.C.F. "C.F.R." S.A.</b>			
<b>PROIECTANT:</b> <b>Acciona</b> Ingineria		<b>DENUMIRE PROIECT:</b> REACTUALIZAREA STUDIULUI DE FEZABILITATE PENTRU "ELECTRIFICAREA ȘI REABILITAREA LINIEI DE CALE FERATĂ CLUJ - ORADEA - EPISCOPIA BIHOR"		<b>BENEFICIAR:</b> JUDEȚUL CLUJ PODEȚ KM 563+689 RELEVEU	
<b>ASOCIAREA:</b> EXPERT SECUNDAR EXPERT PRINCIPAL CEC/MP	NUME Ing. Alexandru SAVIN Ing. Cristina VARĂ-OROS	SEMNAȚURA 	<b>OBIECT:</b> PODURI ȘI PODEȚE		
DATA: 11.2017	SCARA: 1:100	EXEMPLAR NR.:	COD PLAN:	ET 36 L0 16 Pd100 002 000	JUDEȚUL CLUJ PODEȚ KM 563+689 RELEVEU