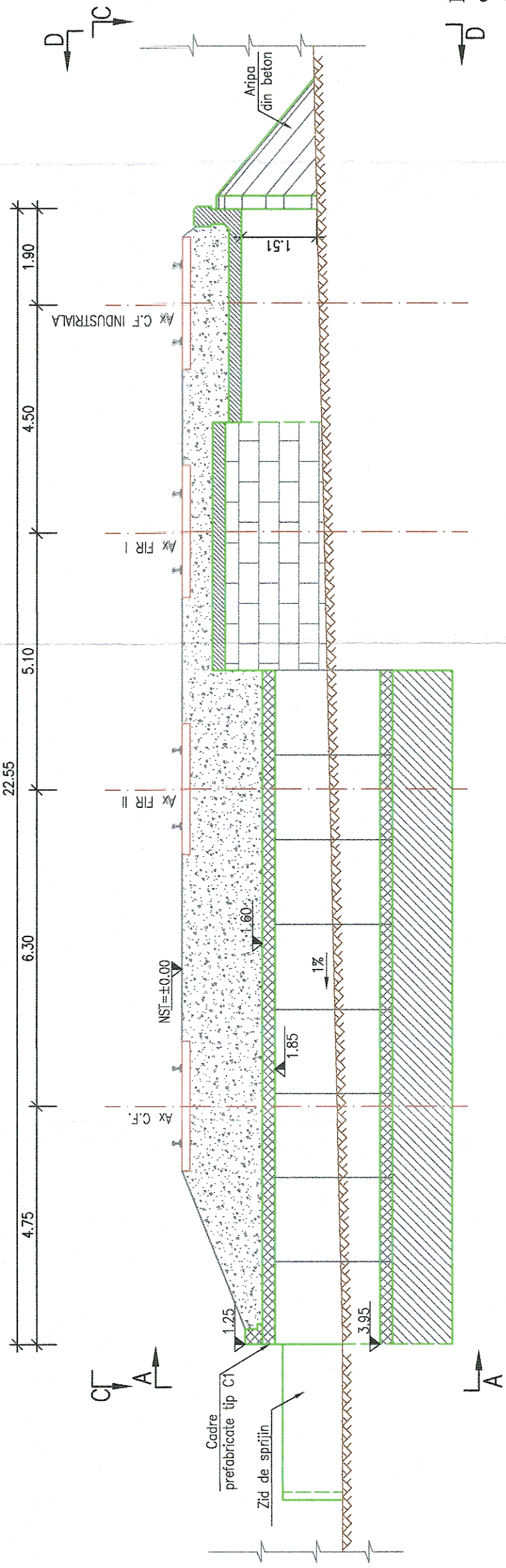


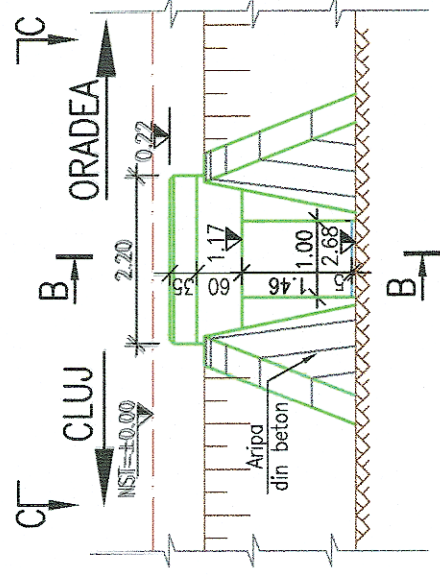
SECTIUNE TRANSVERSALA B-B

Scara 1:100



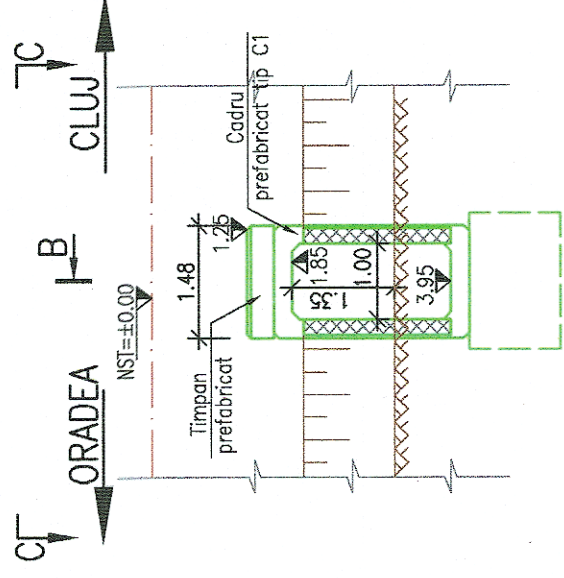
VEDERE D-D

Scara 1:100



VEDERE A-A

Scara 1:100



Foraj 1976

- 2.10
 - 2.40
 - 3.00
 - 3.40
 - 3.80
 - 4.60
- Umplutura de piatră cu nisip caferiu
 Nisip mic și mare caferiu cu liant argilos
 umed afanată
 Piatră mică și nisip mic și mare caferiu
 galbui saturat cu îndesare mijlocie
 Argila nisipoasă cenușie negricioasă umedă
 plastic vâtoasă
 Piatră mică și mare cu nisip mic și mare
 cenușiu saturat cu îndesare mijlocie

NOTA:

I. Prezentul plan a fost realizat având la baza următoarele date:

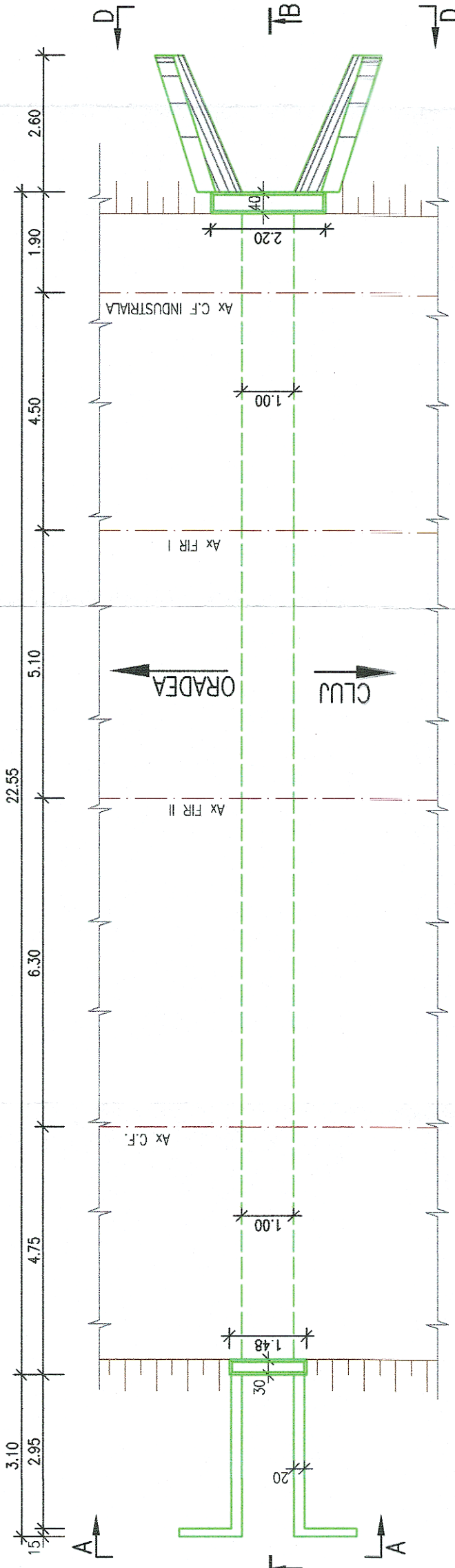
- date puse la dispoziție de beneficiar (fisa podetului)
 - date culese de pe teren cu ocazia vizitării obiectivului (masuratori, fotografii relevante)
- Forajele geotehnice și cotele de fundare trecute pe plan sunt preluate din planurile de către beneficiar.

II. Constatari:

- a) Conform fisei podetului se constată următoarele:
 - în 2008 s-a semnalat lipsa parapetului pe firul I;
 - în 2012 s-a semnalat lipsa timpanului dintre firele căii la dala de conlucrare și degradarea mortarului de poza din cauza infiltrărilor la dala de conlucrare;
 - în 2013 nu s-a putut fi ciuruit mecanizat cu ocazia RPMG+Cl, doar manual;
 - Cota de fundare: -4.25 m față de N.S.T. ;
 - Natura terenului de fundare: nespecificată.
- b) Conform datelor culese de pe teren se constată următoarele:
 - podetul prezintă zone cu ușoară infiltrații, betonul se prezintă în stare bună;
 - aripile monolite prezintă beton degradat (fisuri multiple, pete, mușchi);
 - parapetul de protecție lipsește la ambele timpane;
 - albia este colmatată și neamenajată.

VEDERE PLANA C-C

Scara 1:100



GUVERNUL ROMÂNIEI

P.O.I.M.



PROIECT FINANȚAT DE
UNIUNEA EUROPEANĂ


BENEFICIAR:

CFR

COMPANIA NAȚIONALĂ DE CĂI FERATE
C.N.C.F. "C.F.R." S.A.

PROIECTANTII:

ASOCIEREA:



EXPERT SECUNDAR	NUME	SEMINTURA
EXPERT PRINCIPAL	Ing. Alexandru SAVIN	
CEC/MP	Ing. Cristina VARĂ-OROS	
	Ing. Stelian VARĂ-OROS	

DENUMIRE PROIECT:

REACTUALIZARE STUDIULUI DE FEZABILITATE PENTRU
"ELECTRIFICAREA ȘI REABILITAREA LINIEI DE CALE
FERATĂ CLUJ - ORADEA - EPISCOPIA BIHOR"

PODURI ȘI PODEȚE

JUDEȚUL CLUJ
PODEȚ KM 565+981
RELEVUL

DENUMIRE PLAN:

SCARA:

1:100

DATA:

11.2017

EXEMPLAR NR.:

COD PLAN:

ET 36 L0 17 Pd102 002 000