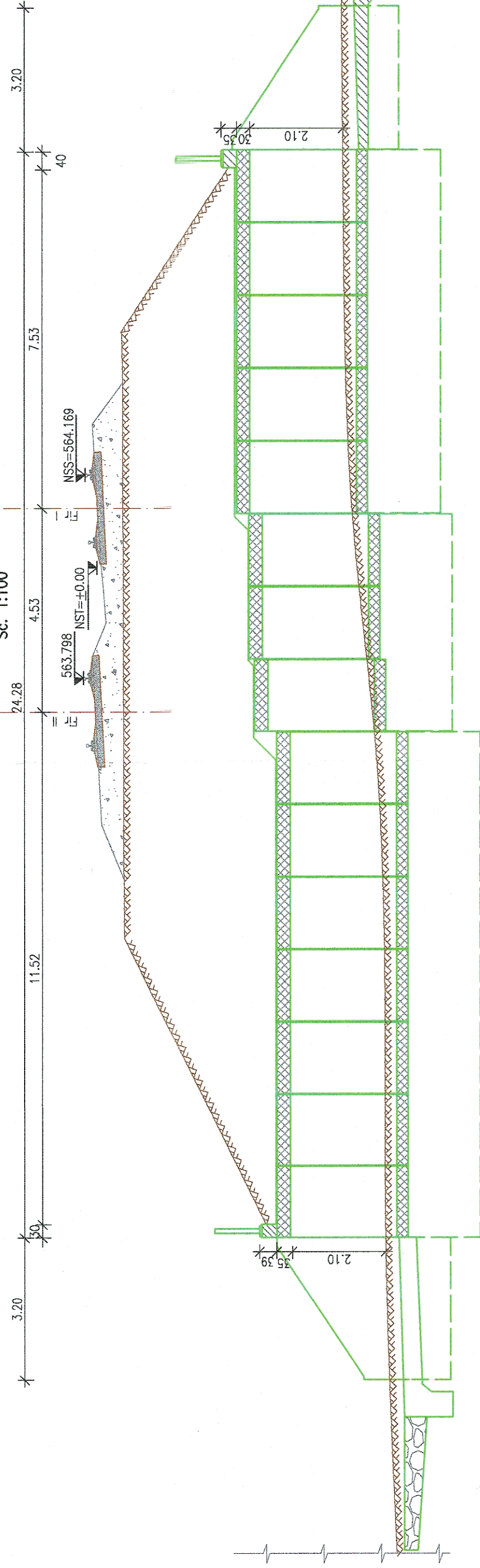


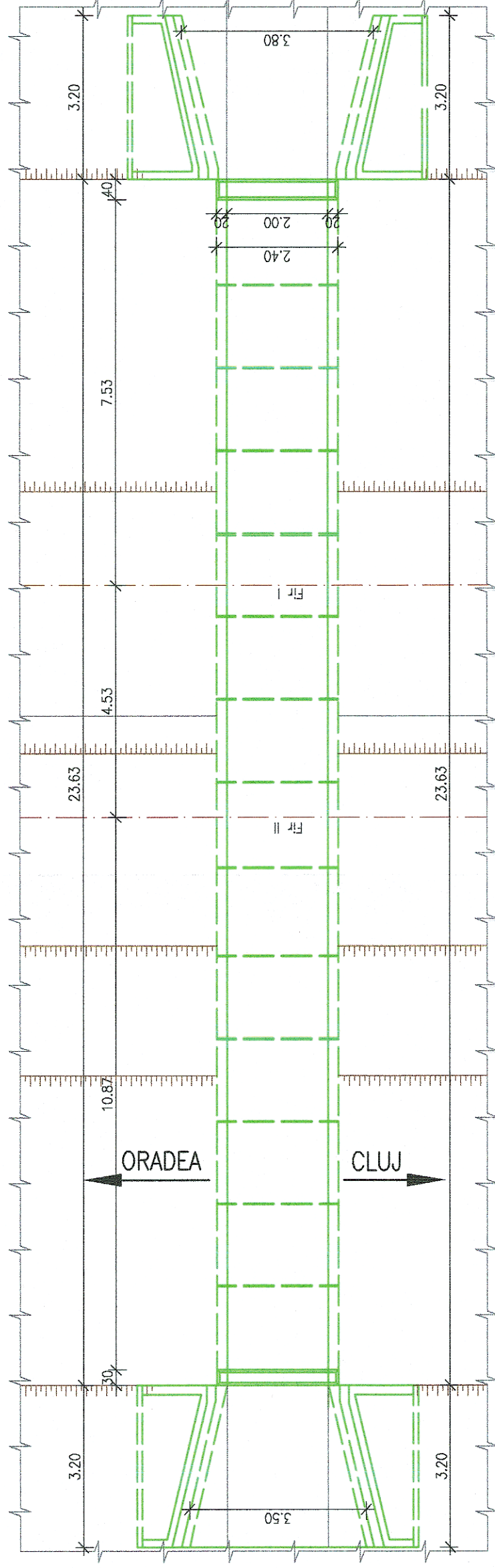
SECTIUNE LONGITUDINALA

Sc. 1:100



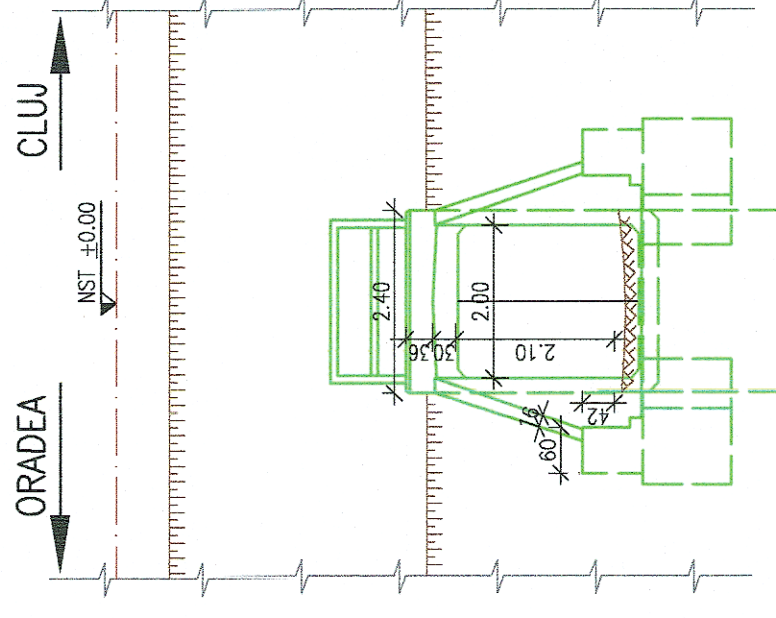
VEDERE PLANA

Sc. 1:100



VEDERE AVAL

Sc. 1:100



NOTA:

I. Prezentul plan a fost realizat avand la baza urmatoarele date:

- date puse la dispozitie de beneficiar (fisa podetului, proiect tehnic dublare elaborat in 1972)
- date culese de pe teren cu ocazia vizitarii obiectivului (masuratori, fotografii relevante)
- studiu topografic realizat in anul 2017;

II. Constatari:

- Conform fisei podetului;
 - In 2008 a fost sesizata albia blocata in aval;
 - Podetul este in stare corespunzatoare;
 - Cota de fundare: nespecificata;
 - Natura terenului de fundare: argila prafoasa plastic vartoasa.
- Conform datelor culese de pe teren se constata urmatoarele:
 - Aripa aval usor degradata;
 - Timpane usor degradate;
 - Rosturi degradate intre cadrele prefabricate;
 - Podetul nu asigura debuseul necesar.



GUVERNUL ROMÂNIEI

P.O.I.M.



PROIECT FINANȚAT DE UNIUNEA EUROPEANĂ

BENEFICIAR:



COMPANIA NAȚIONALĂ DE CĂI FERATE
C.N.C.F. "C.F.R." S.A.

PROIECTANȚI:



REACTUALIZARE STUDIU DE FEZABILITATE PENTRU
"ELECTRIFICAREA ȘI REABILITAREA LINIEI DE CALE
FERATĂ CLUJ - ORADEA - EPISCOPIA BIHOR"

EXPERT SECUNDAR	NUME	SIGNATURA	DENUMIRE PROIECT:
EXPERT PRINCIPAL	Ing. Ileana Iulia VIFLAN	<i>Ileana Iulia Viflan</i>	
CEC/MP	Ing. Cristina VARĂ-OROS	<i>Cristina Vară-Oros</i>	
	Ing. Stelian VARĂ-OROS	<i>Stelian Vară-Oros</i>	
DATA: 11.2017			DENUMIRE PLAN:
SCARA: 1:100			OBIECT:
EXEMPLAR NR.: 11.2017			DENUMIRE PLAN:
COD PLAN:			PODURI ȘI PODEȚE
ET 36 L0 12 Pd071 002 000			JUDEȚUL CLUJ PODEȚ KM 547+889 RELEVEU