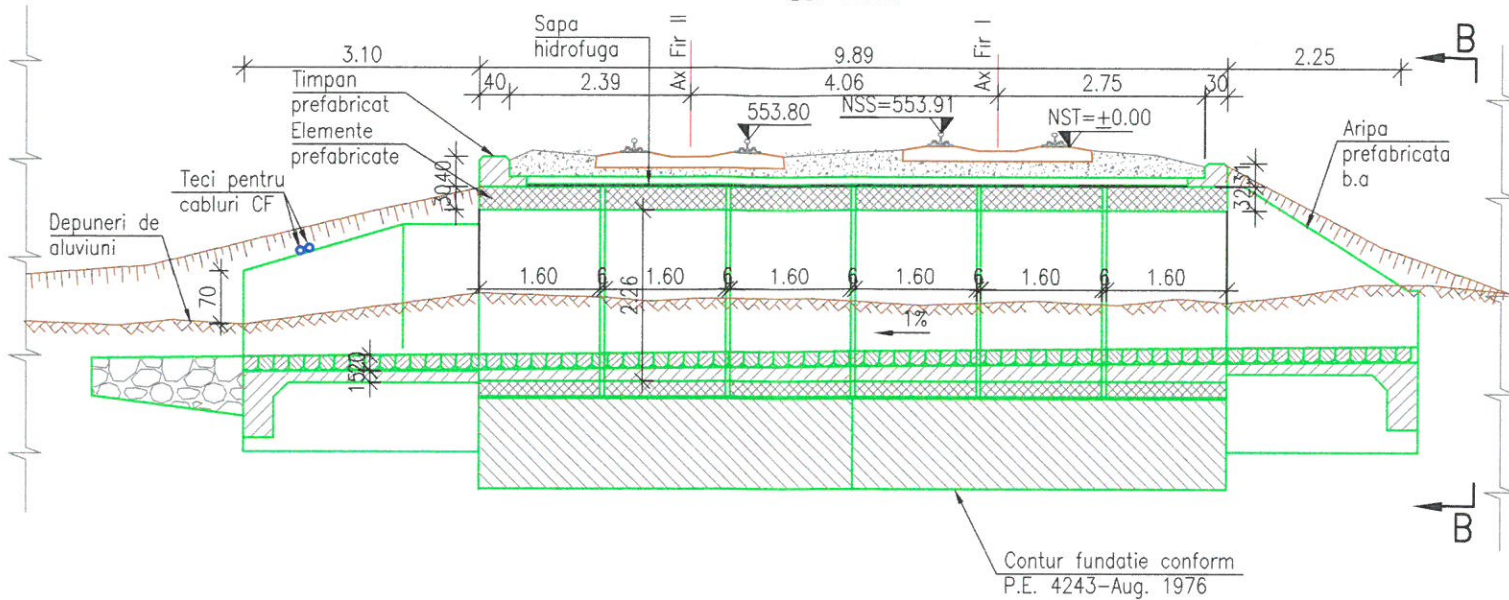


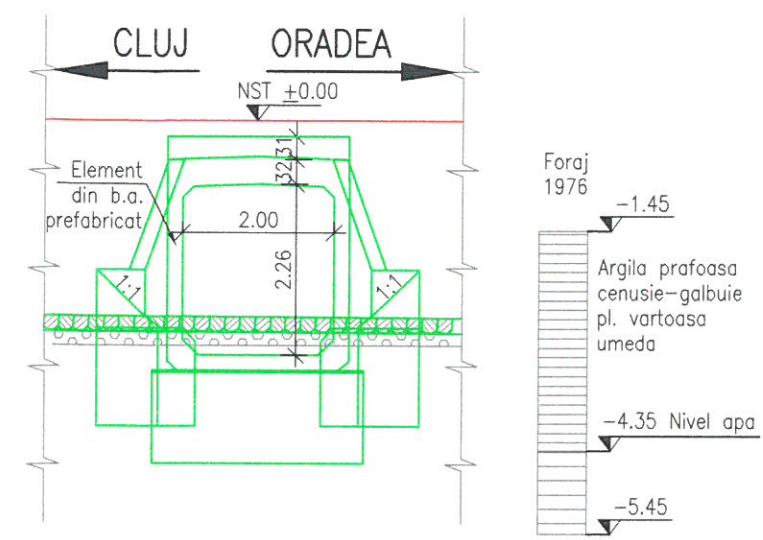
SECTIUNE LONGITUDINALA A-A

Sc. 1:100



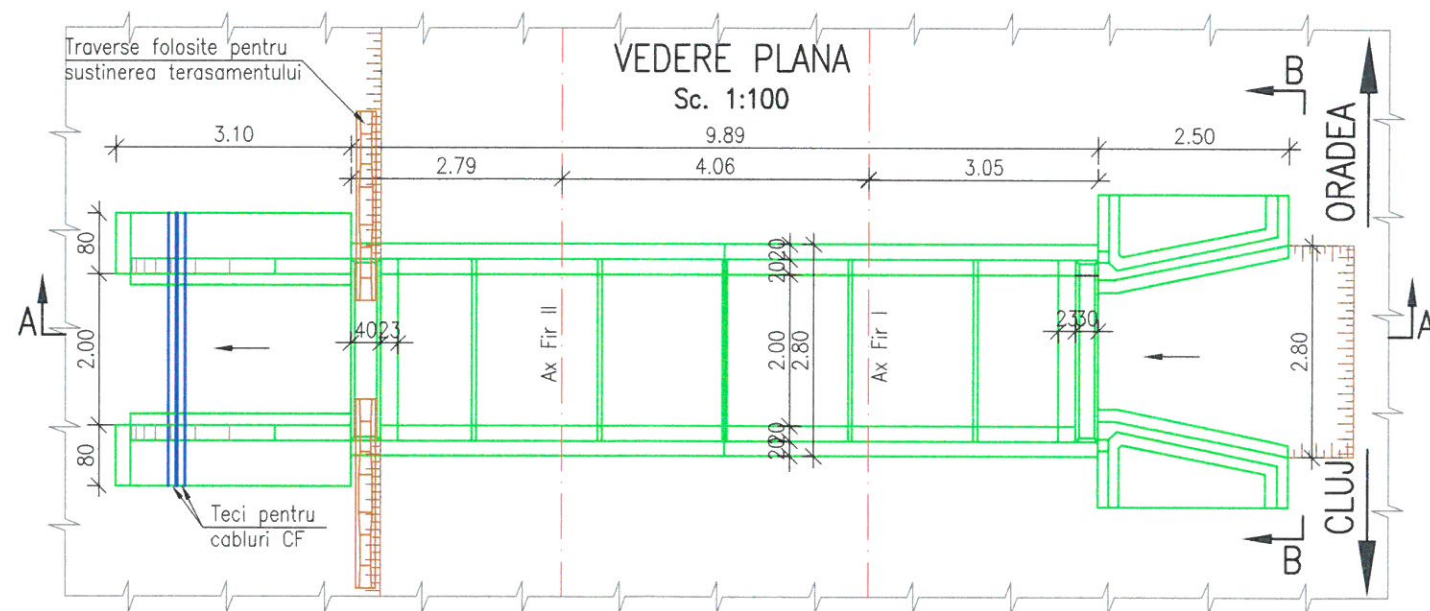
VEDERE AMONTE B-B

Sc. 1:100



VEDERE PLANA

Sc. 1:100



NOTA:

I. Prezentul plan a fost realizat avand la baza urmatoarele date:

- date puse la dispozitie de beneficiar (fisa podetului, proiect tehnic dublare elaborat in 1979)
- date culese de pe teren cu ocazia vizitarii obiectivului (masuratori, fotografii relevante)
- studiu topografic realizat in anul 2017;










II. Constatari:

a) Conform fisei podetului se constata urmatoarele:

- In 2008 a fost semnalata albia din aval colmatata;
- Din 2009 pana in prezent podetul a fost in aceeasi stare;
- Cota de fundare: -4.52m fata de NST;
- Natura terenului de fundare: argila.

b) Conform datelor culese de pe teren se constata urmatoarele:

- Aripile din amonte sunt prea mici ca sa sustina terasamentul;
- Timpanele amonte si aval sunt usor degradate;
- Elevatia cadrelor prefabricate e degradata;
- Rosturile cadrelor prefabricate sunt deteriorate.

 GUVERNUL ROMÂNIEI		 P.O.I.M.		 PROIECT FINANȚAT DE UNIUNEA EUROPEANĂ	
 COMPANIA NAȚIONALĂ DE CĂI FERATE C.N.C.F. "C.F.R." S.A.		BENEFICIAR:			
PROIECTANT: ASOCIERIA:  & 		DENUMIRE PROIECT:		REACTUALIZARE STUDIU DE FEZABILITATE PENTRU "ELECTRIFICAREA ȘI REABILITAREA LINIEI DE CALE FERATĂ CLUJ - ORADEA - EPISCOPIA BIHOR"	
EXPERT SECUNDAR: Ing. Ileana Lulia VÎRLAN		SEMNATURA: 		OBIECT: PODURI ȘI PODEȚE	
EXPERT PRINCIPAL: Ing. Cristina VARĂ-OROS		SEMNATURA: 		DENUMIRE PLAN:	
CEC/MP: Ing. Stellan VARĂ-OROS		SEMNATURA: 		JUDEȚUL CLUJ PODEȚ KM 549+250 RELEVU	
DATA: 11.2017		SCARA: 1:100		EXEMPLAR NR.: COD PLAN:	
				ET 36 L0 12 Pd073 002 000	