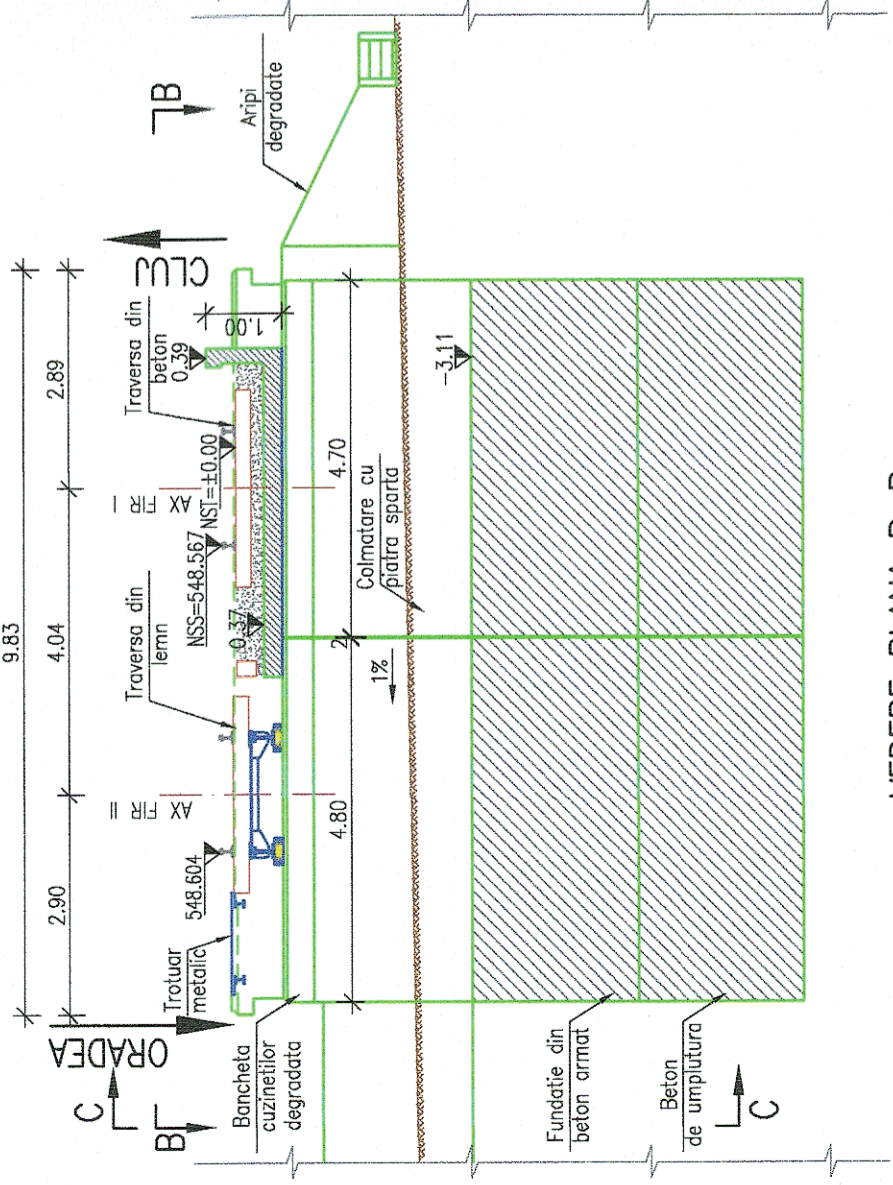
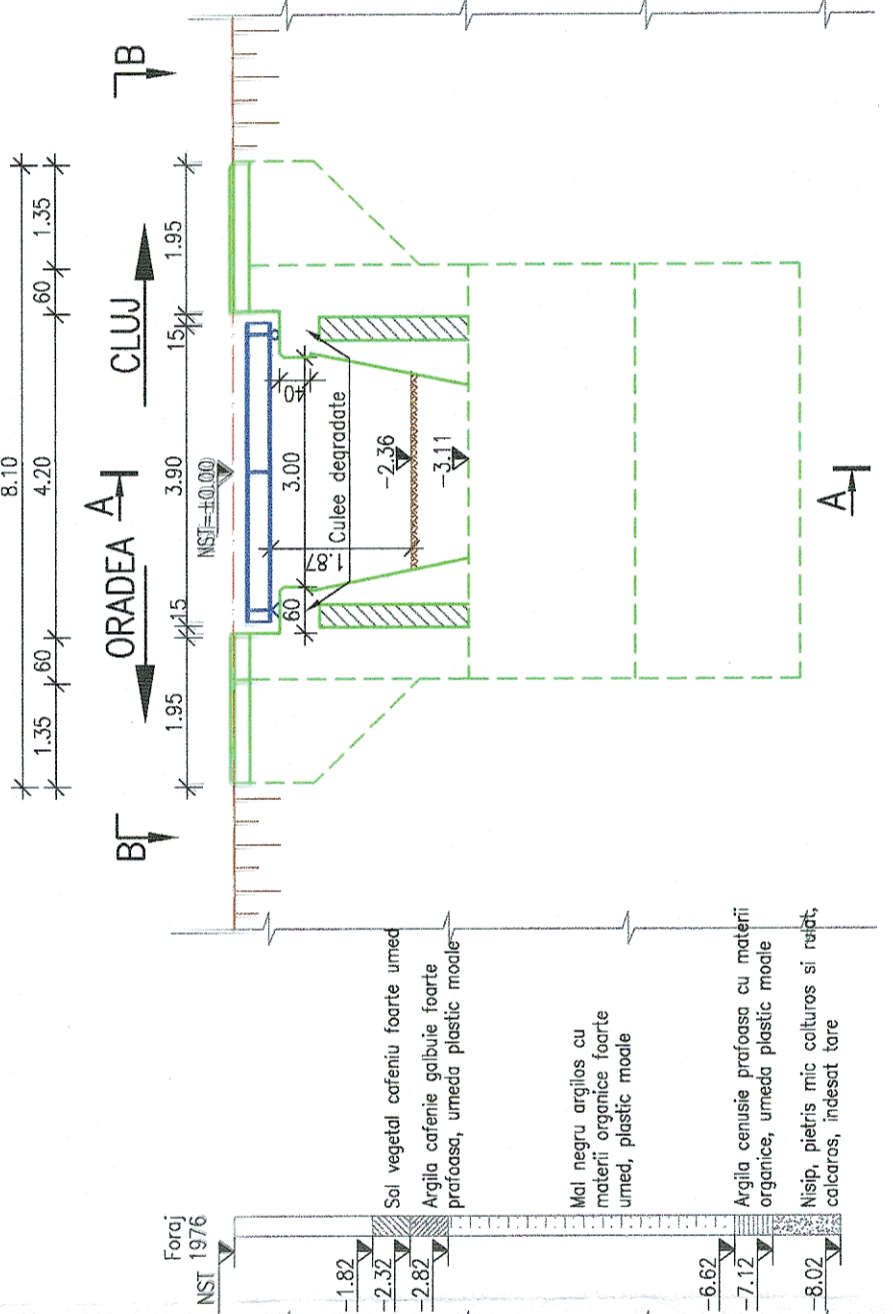


SECTIUNE TRANSVERSALA A-A
Scara 1:100



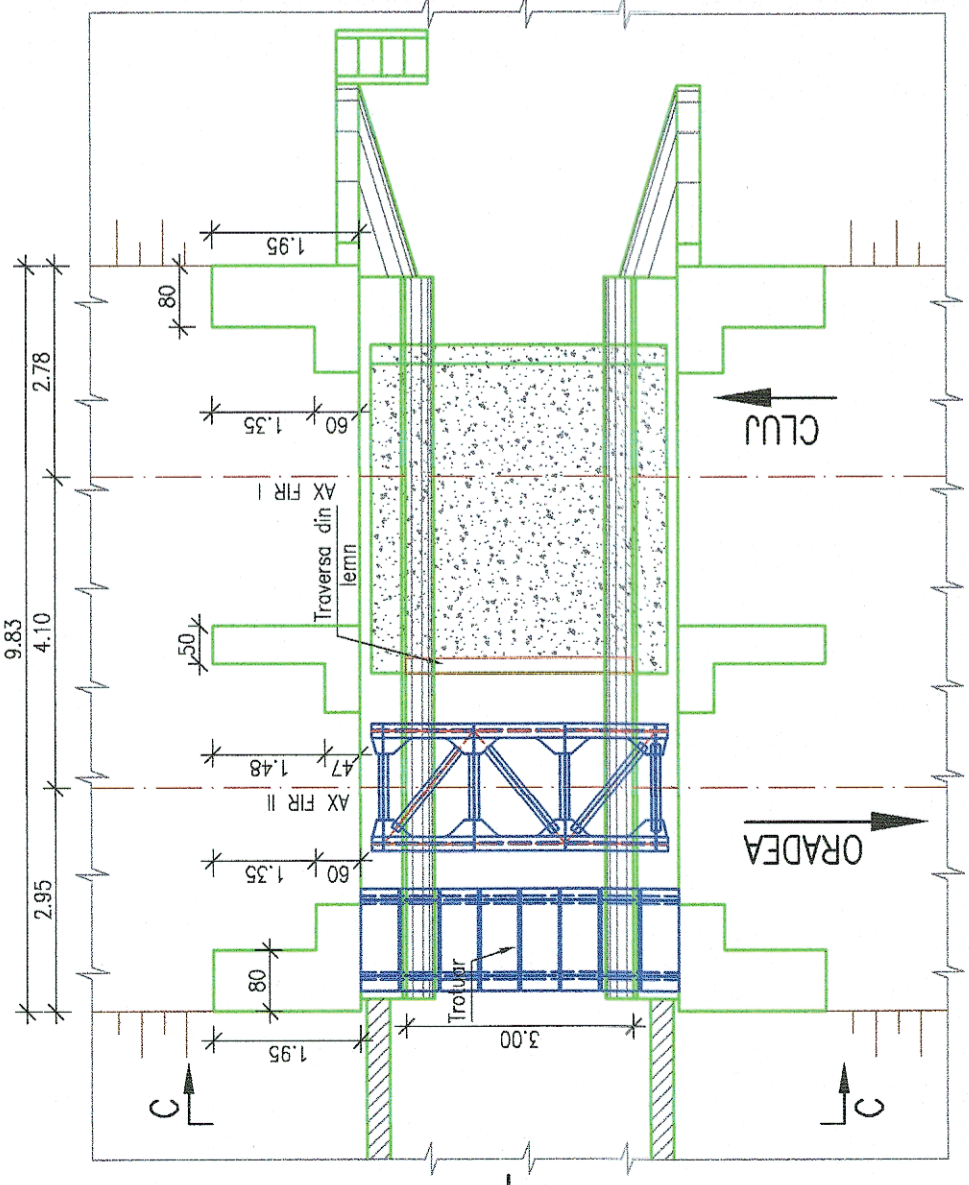
VEDERE C-C
Scara 1:100










NOTA:

- I. Prezentul plan a fost realizat avand la baza urmatoarele date:
- date puse la dispozitie de beneficiar (fisa podetului)
 - date culesse de pe teren cu ocazia vizitarii obiectivului (masuratori, fotografii relevante)
 - cotele de nivel specificate in plan sunt preluate din fisa podetului.
- II. Constatari:
- Conform fisei podetului se constata urmatoarele:
 - in 2008 s-a semnalat lipsa parapetului pe firul I;
 - in 2012 s-a semnalat lipsa timpanului dintre firele caii la dala de conlucrare si degradarea mortarului de poza din cauza infiltratilor la dala de conlucrare;
 - in 2013 nu s-a putut fi ciuit mecanizat cu ocazia RPMG+CI, doar manual;
 - din 2014 pana in prezent podetul este in aceeaasi stare.
 - Cota de fundare: -7.51 m fata de N.S.T. ;
 - Natura terenului de fundare: Argila nisipoasa plastic vatoasa.
 - Conform datelor culesse de pe teren se constata urmatoarele:
 - Racordarea cu terasamentele si in amonte si in aval este realizata cu aripi monolite din beton.
 - Elevatiile culeelor prezinta pete verzui-maronii ca urmare a scurgerilor de apa din infiltratii
 - Din cauza lipsei timpanului dintre fire, piatra sparta din terasamentul CF se acumuleaza in albie.
 - Culeea Cluj, aferenta firului II, prezinta la baza elevatiei fisuri, de asemenea bancheta cuzinetilor este degradata

VEDERE PLANA B-B
Scara 1:100



 GUVERNUL ROMÂNIEI		 P.O.I.M.		 PROIECT FINANȚAT DE UNIUNEA EUROPEANĂ	
 BENEFICIAR:		COMPANIA NAȚIONALĂ DE CĂI FERATE C.N.C.F. "C.F.R." S.A.			
PROIECTANT/INTE:		 Acciona & 			
ASOCIEREA:		ING. ALEXANDRU SAVIN		SEMNAȚURA	
EXPERT SECUNDAR		ING. CRISTINA VARĂ-OROS		OBIECT:	
EXPERT PRINCIPAL		ING. STELIAN VARĂ-OROS		PODURI ȘI PODEȚE	
CEC/MP		ING. STELIAN VARĂ-OROS		DENUMIRE PLAN:	
DATA:		SCARA:		JUDEȚUL CLUJ	
11.2017		1:100		PODEȚ KM 550+000	
EXEMPLAR NR.:		COD PLAN:		REACTUALIZARE STUDIULUI DE FEZABILITATE PENTRU "ELECTRIFICAREA ȘI REABILITAREA LINIEI DE CALE FERATĂ CLUJ - ORADEA - EPISCOPIA BIHOR"	
11.2017		1:100		ET 36 L0 12 Pd075 002 000	