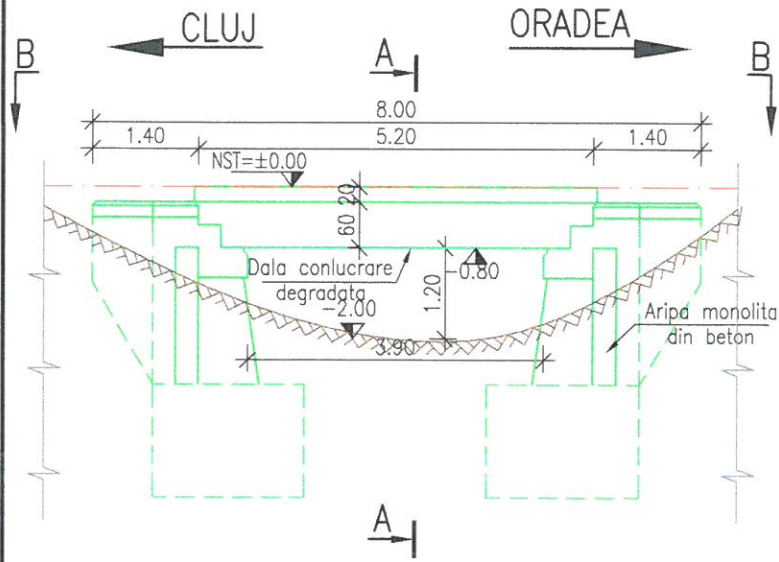
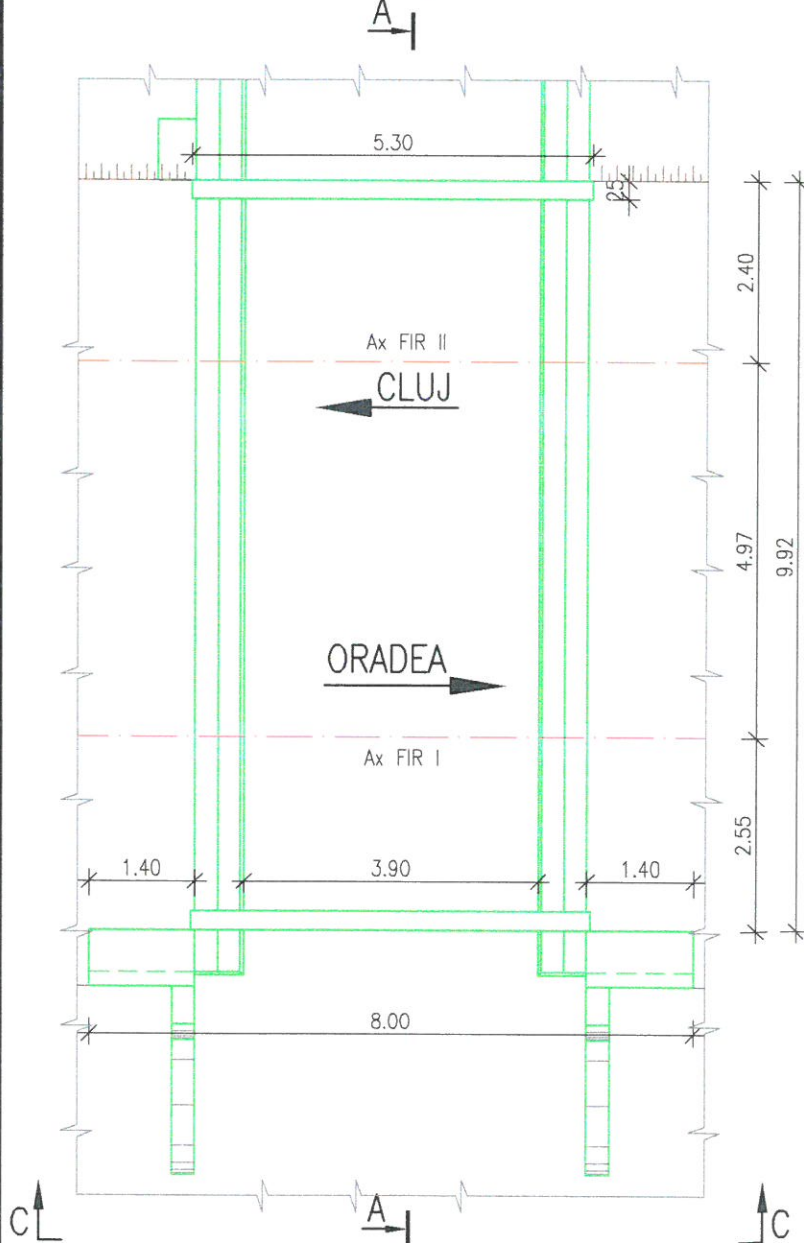


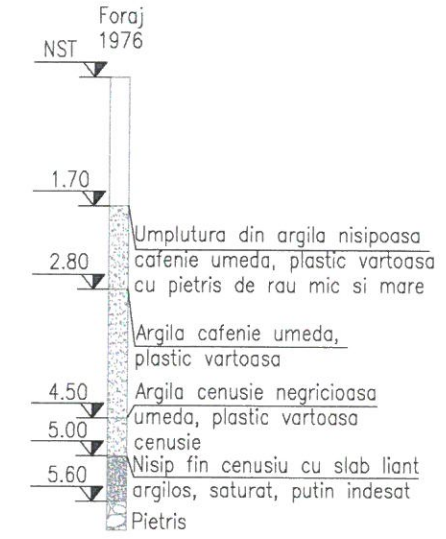
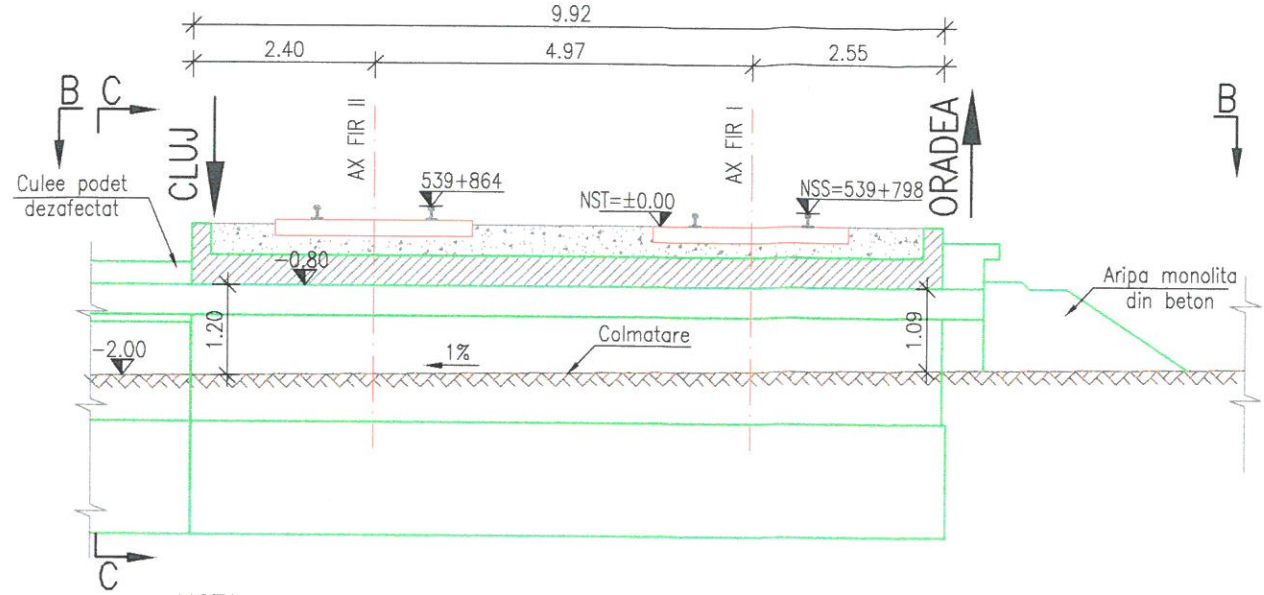
VEDERE C-C
Scara 1:100



VEDERE PLANA B-B
Scara 1:100



SECTIUNE TRANSVERSALA A-A
Scara 1:100



NOTA:

- I. Prezentul plan a fost realizat avand la baza urmatoarele date:
 - date puse la dispozitie de beneficiar (fisa podetului)
 - date culese de pe teren cu ocazia vizitarii obiectivului (masuratori, fotografii relevante)
 - studiu topografic realizat in anul 2017;
 - cotele de nivel specificate in plan sunt preluate din fisa podetului.
- II. Constatari:
 - a) Conform fisei podetului se constata urmatoarele:
 - In 2007 au fost sesizate albia si podetul colmatate;
 - In 2012 a fost sesizata necesitatea vopsirii tolei de la dala de conlucrare si scurgerea obturata spre aval;
 - In 2013 a fost curatata albia;
 - Din 2014 pana in prezent a fost semnalata necesitatea reprofilarii albiei;
 - Cota de fundare: -4.00 m fata de N.S.T.;
 - Natura terenului de fundare: Argila plastic vartoasa.
 - b) Conform datelor culese de pe teren se constata urmatoarele:
 - Culeea se continua pe circa 6.00m de la timpanul aferent firului II;
 - Albia este obturata de vegetatie;
 - Sub podet albia este colmatata;
 - Elevatiile culeelor prezinta pete verzui-maronii ca urmare a scurgerilor de apa din infiltratii
 - Tola metalica de la intradosul tablierului prezinta urme avansate de coroziune

GUVERNUL ROMÂNIEI		P.O.I.M.		PROIECT FINANȚAT DE UNIUNEA EUROPEANĂ	
BENEFICIAR: COMPANIA NAȚIONALĂ DE CĂI FERATE C.N.C.F. "C.F.R." S.A.					
PROIECTANT:			DENUMIRE PROIECT:		
ASOCIERIA: Acciona & BALCOR			REACTUALIZARE STUDIU DE FEZABILITATE PENTRU "ELECTRIFICAREA ȘI REABILITAREA LINIEI DE CALE FERATĂ CLUJ - ORADEA - EPISCOPIA BIHOR"		
EXPERT SECUNDAR:		NUME:		SEMNATURA:	
EXPERT PRINCIPAL:		Ing. Alexandru SAVIN			
CEC/MP:		Ing. Cristina VARĂ-OROS		OBIECT:	
Ing. Stelian VARĂ-OROS		DENUMIRE PLAN:		PODURI ȘI PODEȚE	
DATA:		SCARA:		EXEMPLAR NR.:	
11.2017		1:100		COD PLAN:	
ET 36		L0 13		Pd079 002 000	