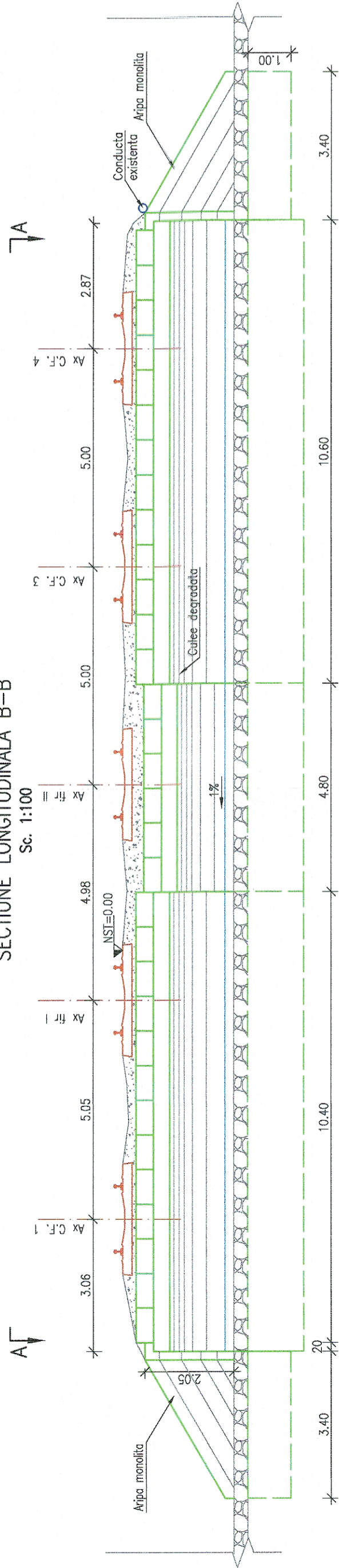
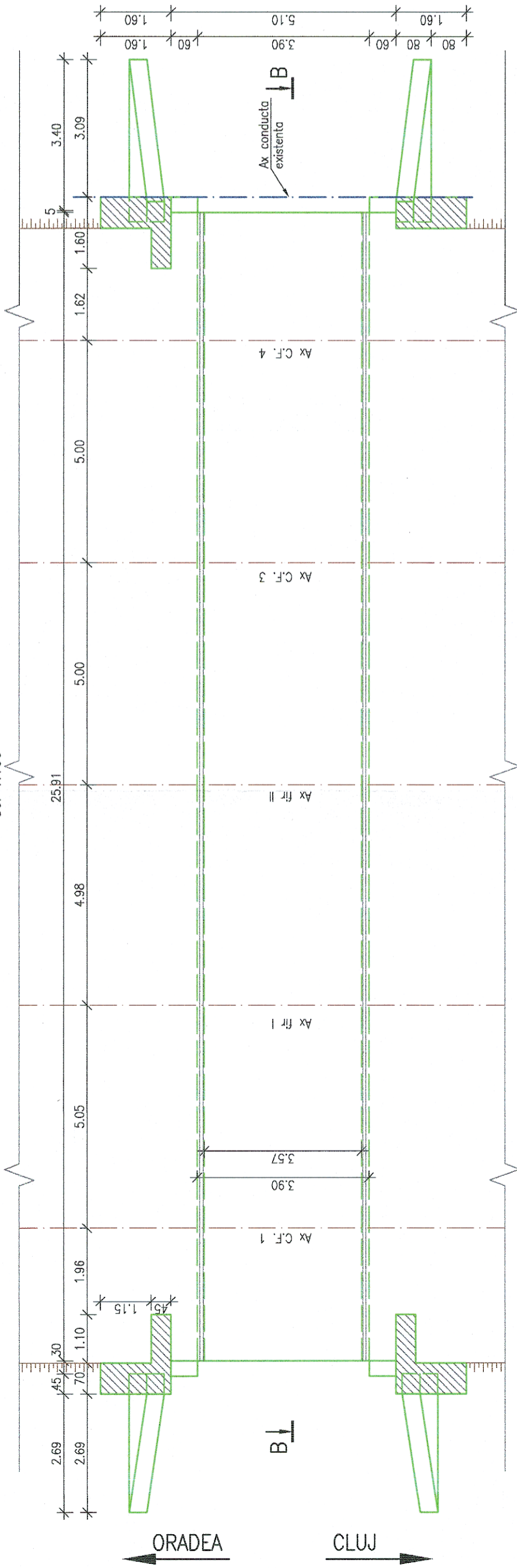


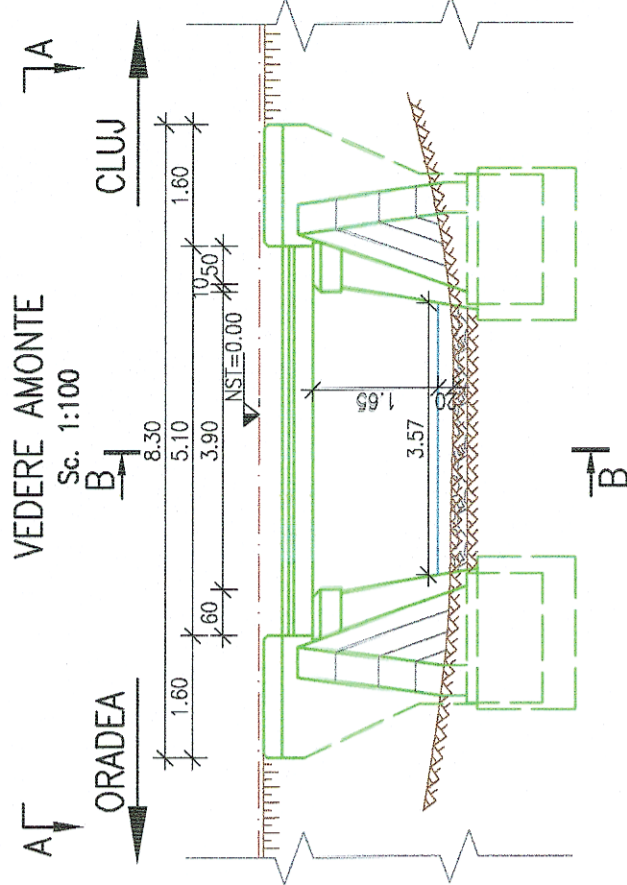
SECTIUNE LONGITUDINALA B-B
Sc. 1:100



VEDERE PLANA A-A
Sc. 1:100



VEDERE AMONTE
Sc. 1:100



NOTA:

I. Prezentul plan a fost realizat avand la baza urmatoarele date:

- date puse la dispozitie de beneficiar (fisa podetului, proiect tehnic dublare elaborat in 1976)
- date culesse de pe teren cu ocazia vizitarii obiectivului (masuratori, fotografii relevante)
- Forjele geotehnice si catele de fundare trecute pe plan sunt preluate din planurile puse la dispozitie de catre beneficiar

II. Constatari:

a) Conform fisei podetului se constata urmatoarele:

- Din 2007 si pana in 2012 podetul a fost in stare corespunzatoare;
- In 2012 s-a observat degradarea partiala a radiului si nu au fost efectuate reparatii;
- Cota de fundare: necunoscuta;
- Natura terenului de fundare: Calcar cafeniu.

b) Conform datelor culesse de pe teren se constata urmatoarele:

- Culeele prezinta beton degradat, zone cu infiltratii, desprinderi de beton, strivire la bancheta;
- Intradusul dalelor de beton prezinta armaturi dezvelite, beton degradat;
- Albia este colmatata si amenajarea din amonte si aval este afectata.



GUVERNUL ROMÂNIEI

P.O.I.M.



PROIECT FINANȚAT DE
UNIUNEA EUROPEANĂ

BENEFICIAR:



COMPANIA NAȚIONALĂ DE CĂI FERATE
C.N.C.F. "C.F.R." S.A.

PROIECTANT:

ASOCIEREA:



REACTUALIZARE STUDIU DE FEZABILITATE PENTRU
"ELECTRIFICAREA ȘI REABILITAREA LINIEI DE CALE
FERATĂ CLUJ - ORADEA - EPISCOPIA BIHOR"

EXPERT SECUNDAR	NUME	SEMNATURA
EXPERT PRINCIPAL	Ing. Ileana Iulia VIRLAN	<i>[Signature]</i>
CEC/MP	Ing. Cristina VARĂ-OROS	<i>[Signature]</i>
	Ing. Stelian VARĂ-OROS	<i>[Signature]</i>

OBIECT:	PODURI ȘI PODEȚE
DENUMIRE PROIECT:	REACTUALIZARE STUDIU DE FEZABILITATE PENTRU "ELECTRIFICAREA ȘI REABILITAREA LINIEI DE CALE FERATĂ CLUJ - ORADEA - EPISCOPIA BIHOR"
DENUMIRE PLAN:	JUDEȚUL CLUJ PODEȚ KM 559+635 RELEVEU

DATA:
11.2017

SCARA:
1:100

EXEMPLAR NR.: COD PLAN:

ET 36 L0 15 Pd093 002 000