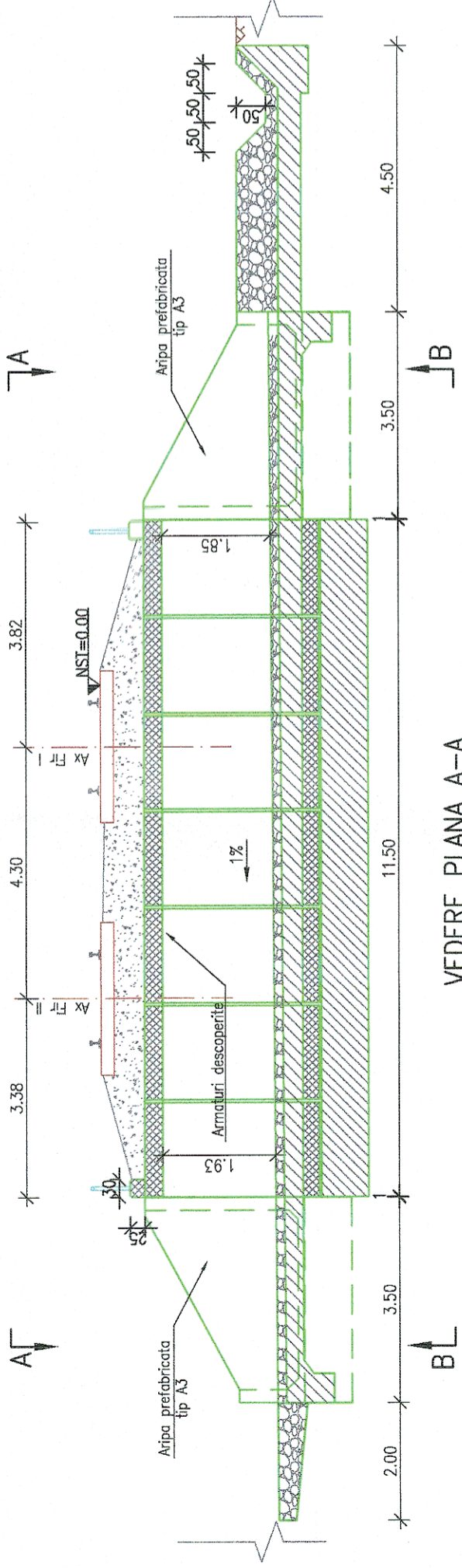
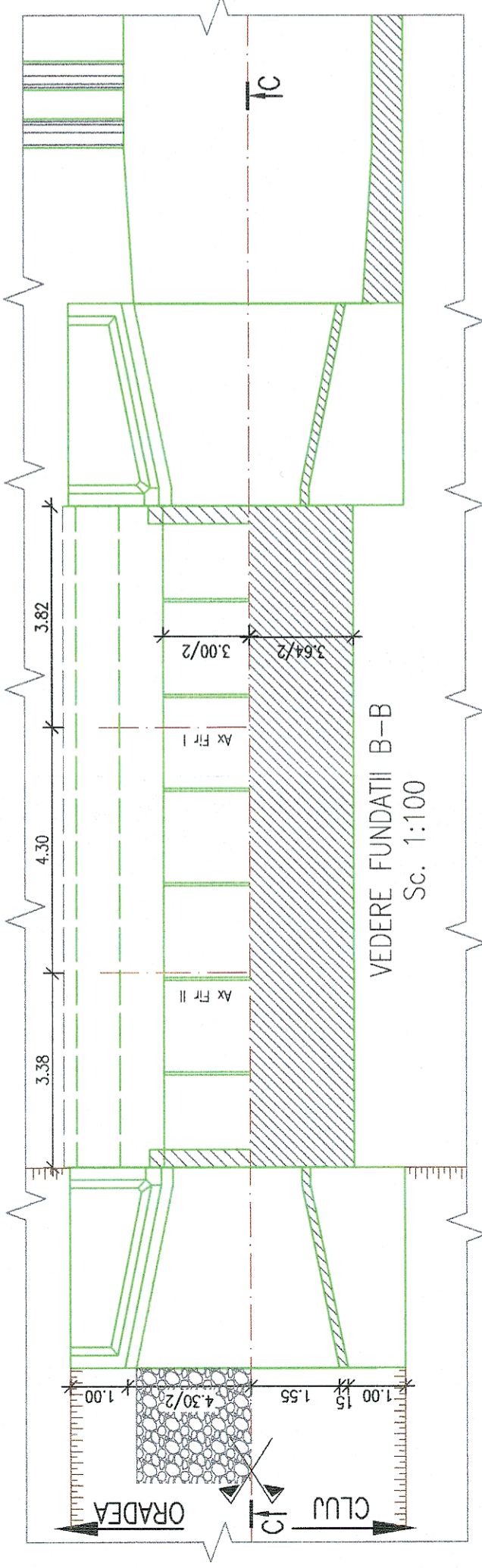


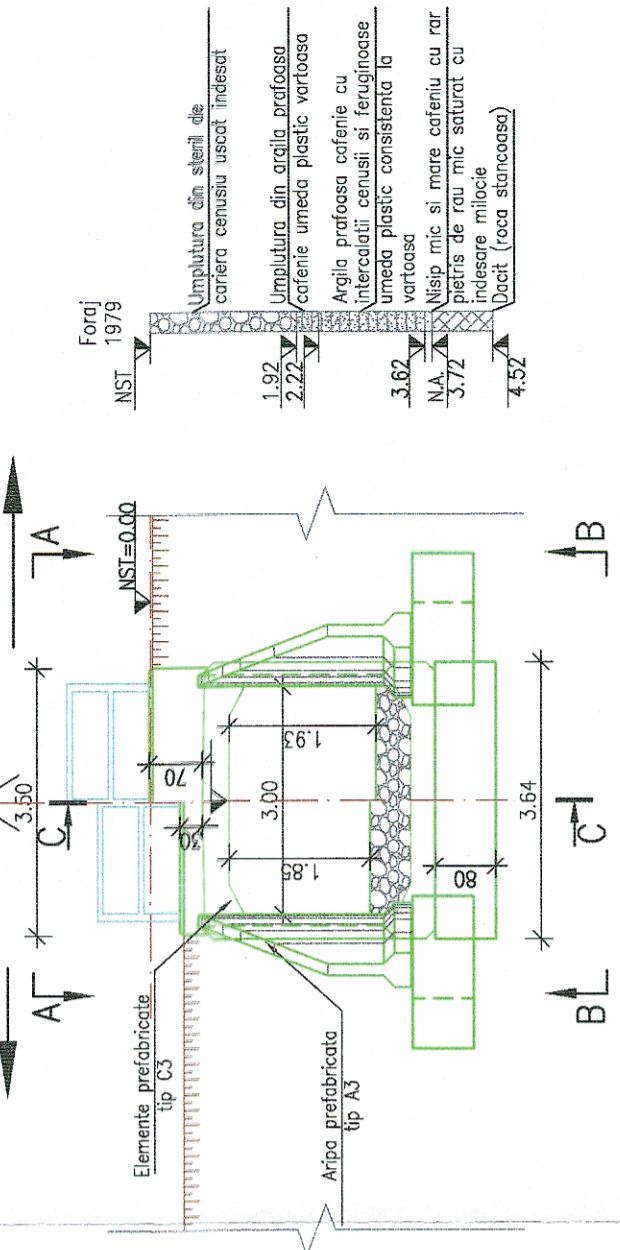
SECTIUNE LONGITUDINALA C-C
Sc.1:100



VEDERE PLANA A-A
Sc. 1:100



VEDERE AMONTE
Sc. 1:100
VEDERE AVAL
Sc. 1:100
CLUJ
ORADEA



- Foraj 1979
- NST
- Umplutura din stearii de cariera cenușiu uscat indesețat
- Umplutura din arșia profoasa cafenie umeda plastic vartoasa
- Arșia profoasa cafenie cu intercalatii cenușii si feruginoase umeda plastic consistenta la vartoasa
- Nisip mic si mare cafeniu cu rar indesare miiole
- Dact (roca stancoasa)

NOTA:

- I. Prezentul plan a fost realizat avand la baza urmatoarele date:
 - date puse la dispozitie de beneficiar (fisa podetului, proiect tehnic dublare elaborat in 1976)
 - date culese de pe teren cu ocazia vizitarii obiectivului (masuratori, fotografii relevante)
- Forjele geotehnice si cotele de fundare trecute pe plan sunt preluate din planurile puse la dispozitie de catre beneficiar.
- II. Constatari:
 - a) Conform fisei podetului se constata urmatoarele:
 - Din 2007 si pana in prezent podetul este in stare buna;
 - Cota de fundare: -4.65m;
 - Natura terenului de fundare: nespecificata.
 - b) Conform datelor culese de pe teren se constata urmatoarele:
 - Elementele prefabricate prezinta armaturi dezvelite, beton degradat, infiltratii, rosturi neconforme;
 - Albia este colmata in interiorul podetului si in afara lui;
 - Nu este apa la momentul relevarii, podetul indeplinind si rol de pasaj.



GUVERNUL ROMÂNIEI

P.O.I.M.



PROIECT FINANȚAT DE
UNIUNEA EUROPEANĂ

BENEFICIAR:



COMPANIA NAȚIONALĂ DE CĂI FERATE
C.N.C.F. "C.F.R." S.A.

PROIECTANT:



DENUMIRE
PROIECT:



REACTUALIZARE STUDIU DE FEZABILITATE PENTRU
"ELECTRIFICAREA ȘI REABILITAREA LINIEI DE CALE
FERATĂ CLUJ - ORADEA - EPISCOPIA BIHOR"

ASOCIEREA:

ING. Iuliana VÎRLAN
ING. Cristina VARĂ-OROS
ING. Stelian VARĂ-OROS

OBIECT:

PODURI ȘI PODEȚE

DENUMIRE
PLAN:

JUDEȚUL CLUJ
PODEȚ KM 563+690
RELEVU

DATA:

11.2017

EXEMPLAR NR.:

SCARA:
1:100

COD PLAN:

ET 36 L0 16 Pd099 002 000