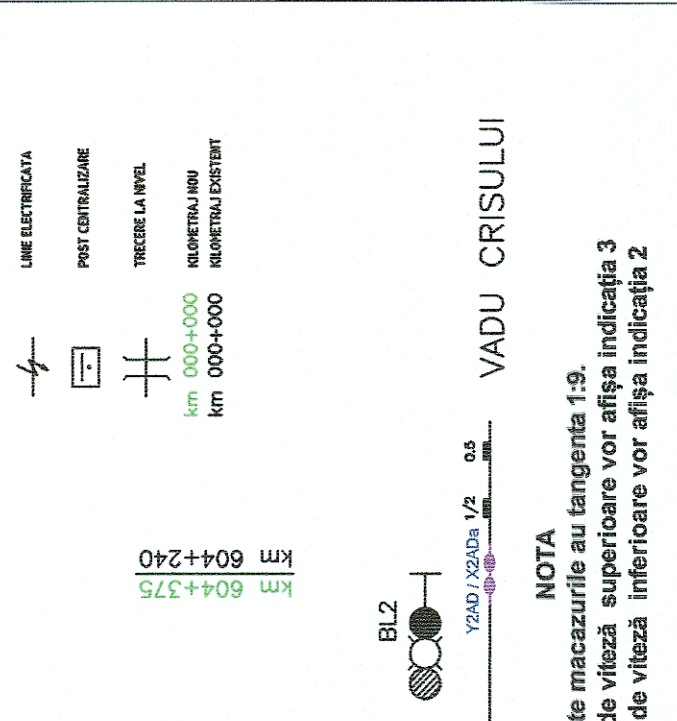

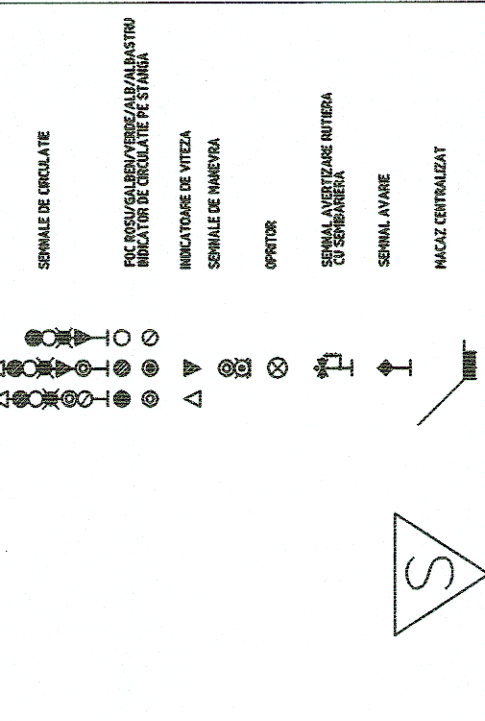



LEGENA



BRATCA
Km 598+582
Km 598+535
Km 599+222
Km 599+589
Km 599+504
Km 599+942
Km 599+865
Km 601+285
Km 601+490
Km 601+630
Km 602+120
Km 602+315
Km 602+849
Km 603+522
Km 603+609
Km 604+240
Km 604+375



NOTA
Toate macazurile au tangenta 1:9.
Indicatoarele de viteză superioare vor afișa indicația 3
Indicatoarele de viteză inferioare vor afișa indicația 2

PROIECT FINANȚAT DE UNIUNEA EUROPEANĂ
GVERNUL ROMÂNIEI P.O.I.M.
COMPANIA NAȚIONALĂ DE CĂI FERATE C.N.C.F. "C.F.R." S.A.

PROIECTANT:	acciona	DENUMIRE PROIECT:	REACTUALIZARE STUDIU DE FEZABILITATE PENTRU "ELECTRIFICAREA ȘI REABILITAREA LINIEI DE CALE FERATĂ CLUJ - ORADEA - EPISCOPIA BIHOR"
ASOCIEREA:	ing. Eugen DIACONU ing. Aurel SOPOV ing. Ștefan VARĂ-CRÓS	OBIECT:	SEMNALIZĂRI STAȚIA ȘUNCUIUȘ
EXPERT SECUNDAR		DENUMIRE PLAN:	SCHIȚA CU SEMNALIZAREA CE+BLAI
EXPERT PRINCIPAL		EXEMPLAR NR.:	
CEC/PP		SCARA:	
DATA:	07.2021	COOD PLAN:	SFF 36 L2 27 CSCE 314 183