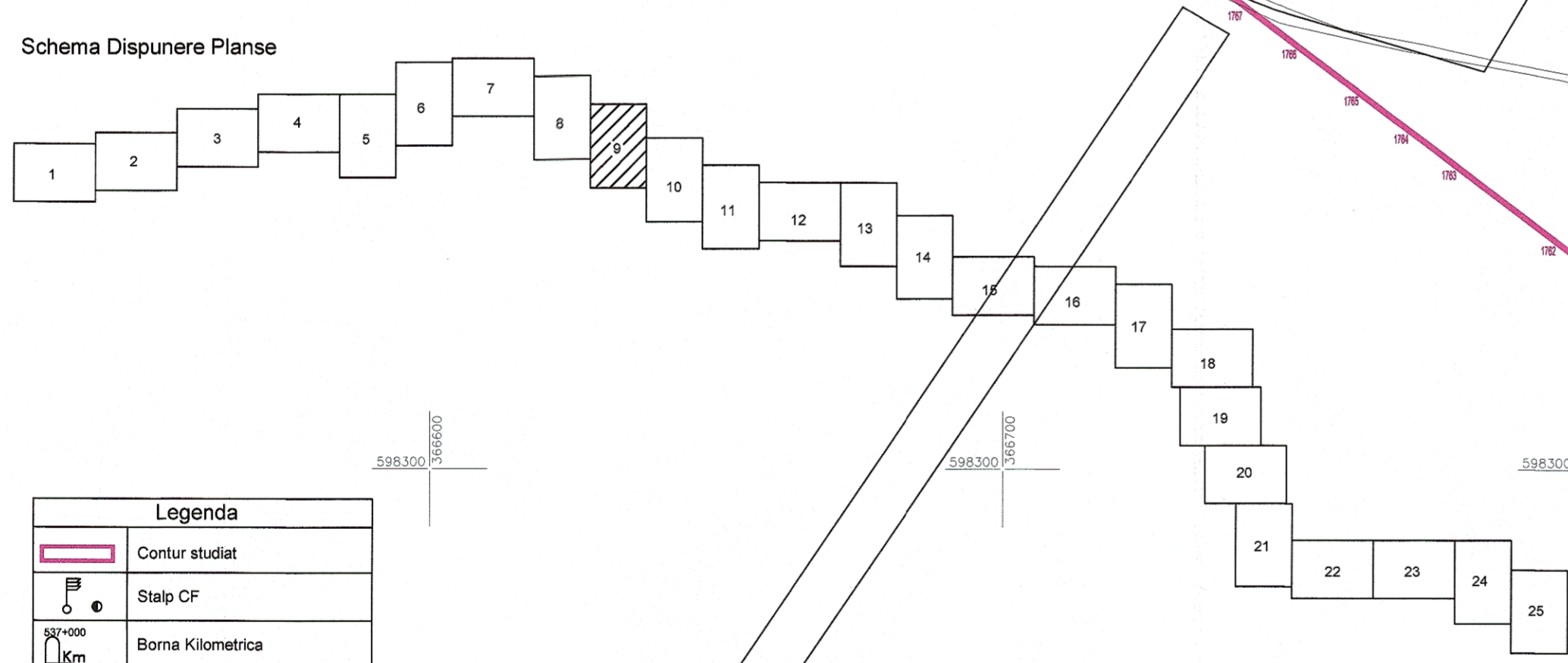


Schema Dispunere Plante





Legenda	
	Contur studiat
	Stalp CF
	Borna Kilometrica
	Cale ferata
	Imobile intabulate
	Drumuri
	Semafor CF
	Limita UAT
	Limita intravilan/extravilan
	Canalizare
	Rețele energie electrica
	Macaz
	Consola Cabluri
	Limita Proprietate
	Constructii
	Podet

CERTIFIC AMPLASAMENT



Comisia de Cadastru și Publicitate Imobiliară  
 Cluj-Napoca  
 nr. 9019 data 28.07.17  
 Recepționat  
 Dan Alexandru BRINDUȘE  
 Consilier Cadastru

Prezentul document recepționat este  
 valabil însoțit de procesul verbal de  
 recepție nr. 3/15 data 08.08.17



<b>PROTELCO S.A.</b> Autorizație seria Ro-B-J, Nr. 0426/14/04/2014, Câmpina, Str. Ecaterina Teodoroiu Nr.43D Tel/Fax:0244-375689/0244-306100 S.C. PROTELCO S.A. Cluj-Napoca	<b>BENEFICIAR</b> COMPANIA NAȚIONALĂ DE CĂI FERATE „C.F.R.” S.A. B-dul Dinicu Golescu, nr. 38, sector 1,		<b>PLANSĂ</b> 9/25
	SCARA 1:1000 DATA 07.2017	<b>SUPORT TOPOGRAFIC</b> Reactualizare Studii de Fezabilitate pentru „Electrificarea și reabilitarea liniei de cale ferată Cluj Napoca – Oradea - Episcopia Bihor” Localitatea Agheșu, jud. Cluj	