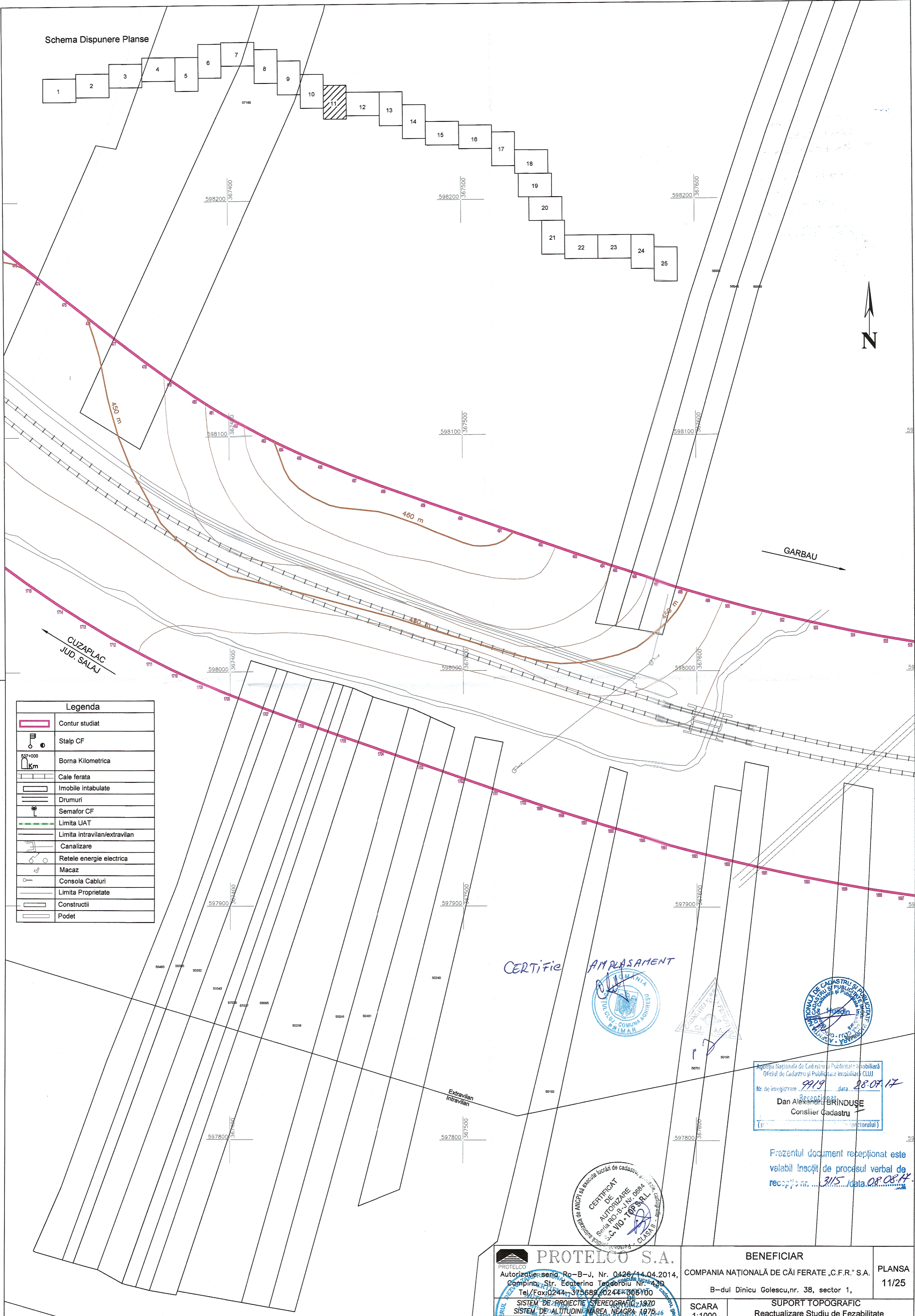
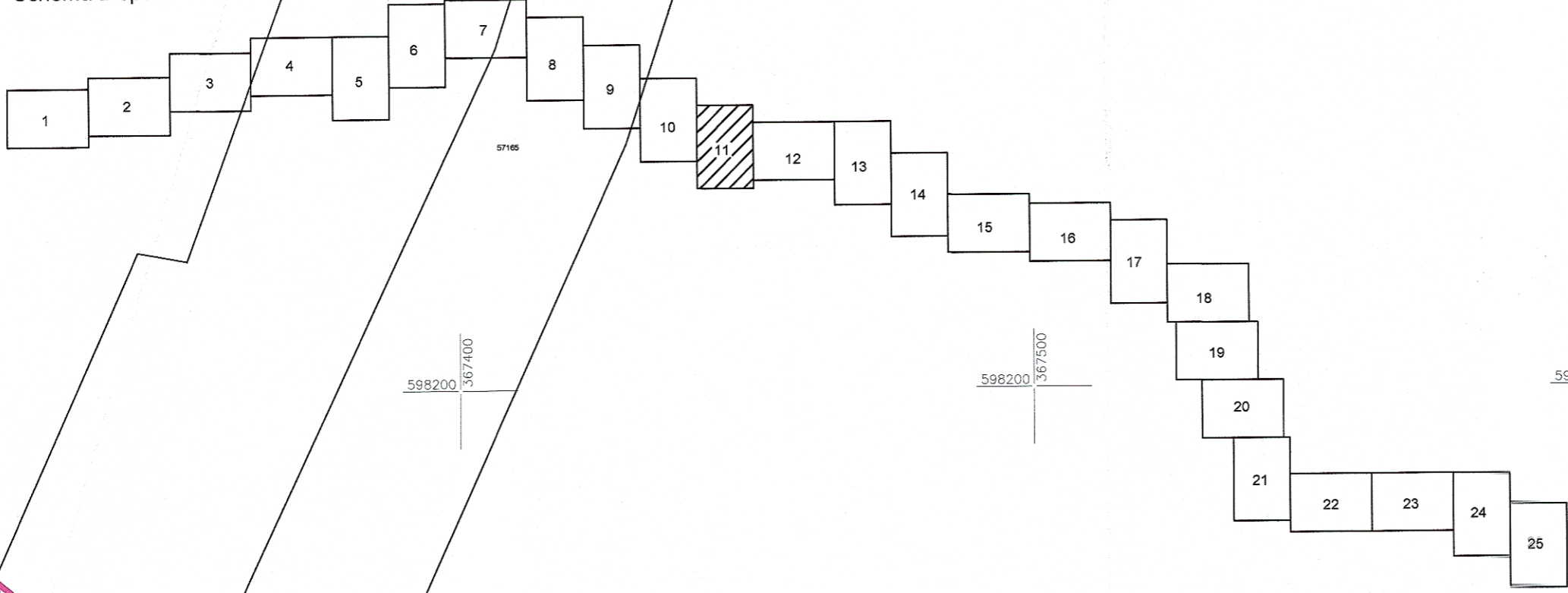



Schema Dispunere Planse



Legenda	
	Contur studiat
	Stalp CF
	Borna Kilometrica
	Cale ferata
	Imobile intabulate
	Drumuri
	Semafor CF
	Limita UAT
	Limita intravilan/extravilan
	Canalizare
	Rețele energie electrica
	Macaz
	Consola Cabluri
	Limita Proprietate
	Constructii
	Podet

CERTIFICAT AMPLASAMENT



Agentia Nationala de Cadastru si Publicitate Imobiliară
 Oficiul de Cadastru si Publicitate Imobiliară CLUJ
 Nr. de inregistrare: 9919 data: 28.07.17
 Dan Alexandru BRINDUSE
 Consilier Cadastru

Prezentul document receptionat este valabil însoțit de procesul verbal de recepție nr. 3115 / data 08.08.17

 Autorizati seria Ro-B-J, Nr. 0426/14.04.2014, Campina, Str. Ecaterina Teodoroiu Nr. 43B Tel./Fax: 0244-375689, 0244-308100 SISTEM DE PROIECTIE STEREOGRAFIC 1970 SISTEM DE ALTITUDINI MAREA NEAGRA 1975-86 Semnatura Epure Laurentia Elena CĂMPIOAIA CATEGORIA D	BENEFICIAR COMPANIA NAȚIONALĂ DE CĂI FERATE „C.F.R.” S.A. B-dul Dinicu Golescu, nr. 38, sector 1,	PLANSA 11/25
	SCARA 1:1000 DATA 07.2017	SUPORT TOPOGRAFIC Reactualizare Studiu de Fezabilitate pentru „Electrificarea și reabilitarea liniei de cale ferată Cluj Napoca – Oradea - Episcopia Bihor” Localitatea Aghiresu, jud. Cluj