



5963000  
371300

5963000  
371200

5963000  
371100

5963000  
371000

5963000  
370900

5963000  
370800

5962000  
371300

5962000  
371200

5962000  
371100

5962000  
371000

5962000  
370900

5962000  
370800

5961000  
371300

5961000  
371200

5961000  
371100

5961000  
371000

5961000  
370900

5961000  
370800

5960000  
371300

5960000  
371200

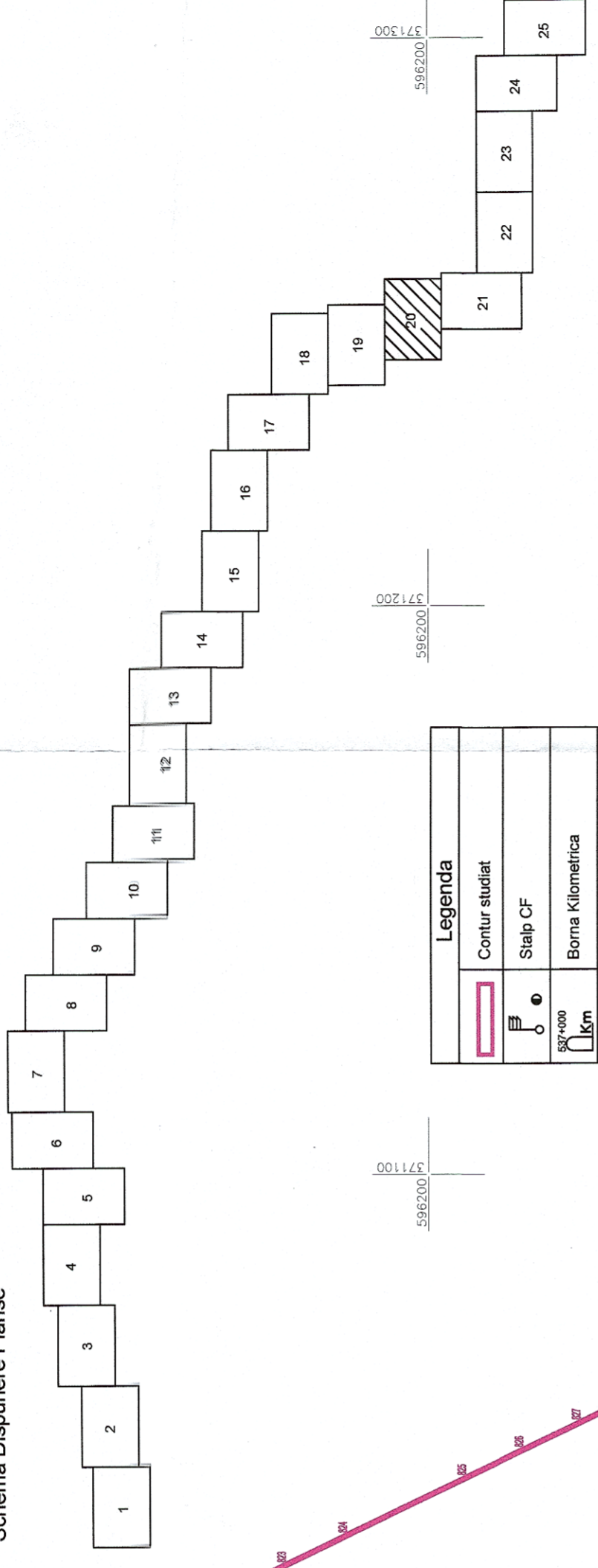
5960000  
371100

5960000  
371000

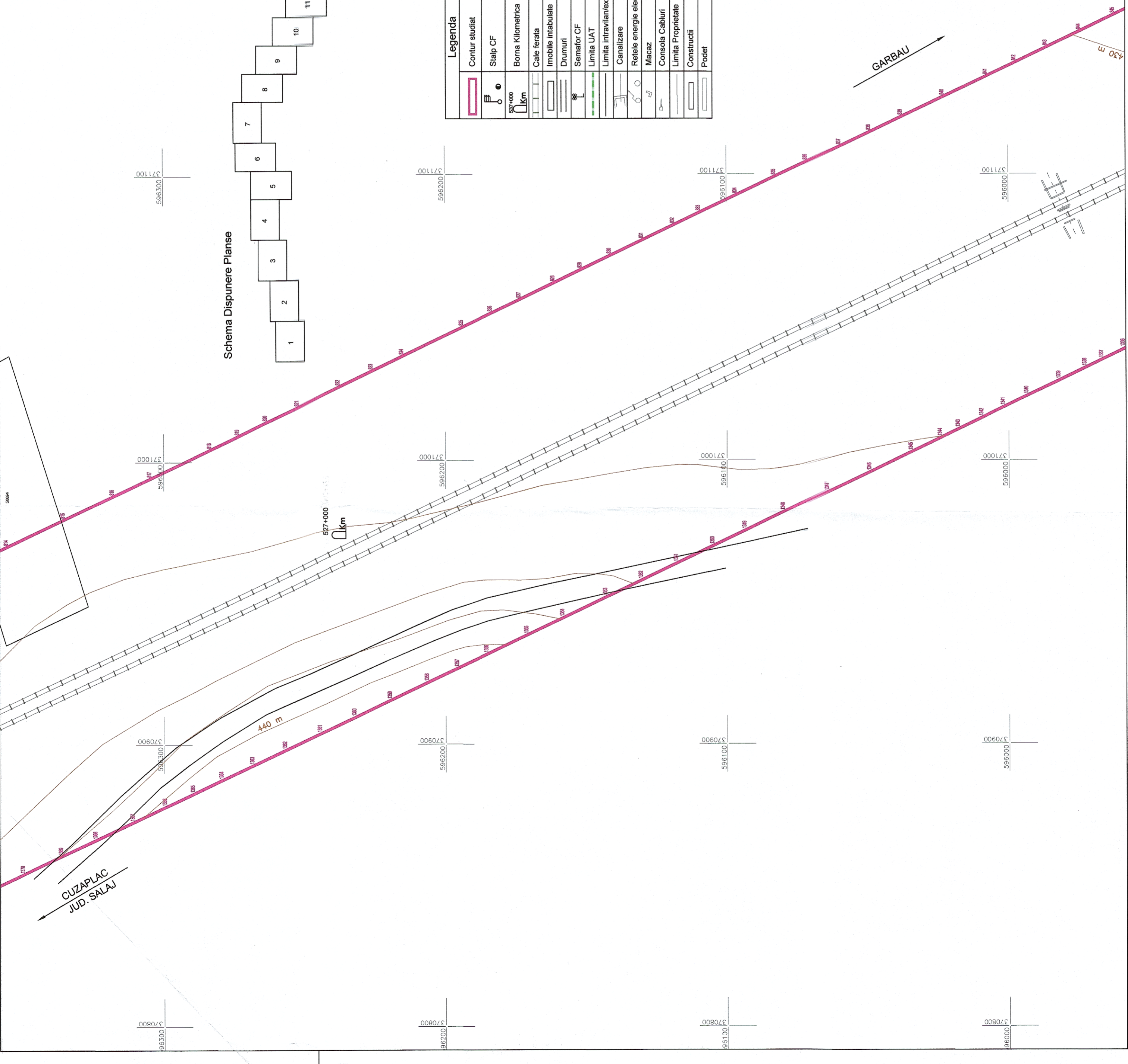
5960000  
370900

5960000  
370800

### Schema Dispunere Planse



Legenda	
	Contur studiat
	Stalp CF
	Borna Kilometrica
	Cale ferata
	Imobile intabulate
	Drumuri
	Semafor CF
	Limita UAT
	Limita intravilan/extravilan
	Canalizare
	Rețele energie electrica
	Mecaz
	Consola Cabluri
	Limita Proprietate
	Construcții
	Podet




CERTIFIC AMRASAMENT



Agencia Națională de Cadastru și Publicitate Imobiliară  
 Direcția de Cadastru și Publicitate Imobiliară Cluj  
 Nr. de înregistrare: 9919, data: 28.07.14  
**Dan Alexandru BRINDUȘE**  
 Consilier Cadastral  
 (sepoșta: consilierii/inspectorii)

Prezentul document receptionat este  
 validabil însoțit de procesul verbal de  
 recepție nr. 3115/data: 08.08.14



**PROTELCO S.A.**  
 Autorizație nr. B-J, Nr. 03267/14.04.2014  
 Campina, Str. Ecaterina Teodoroiu, Nr. 1430R  
 Tel/Fax: 0244-375689/0244-306400  
 SISTEM DE PROECȚIE TOPOGRAFIC 1:1000  
 SISTEM DE ALTIMUDINIMETRIE NEAGRĂ 1975  
 Semnatura: **Laurențiu - Elena**  
 S.C. PROTELCO S.A. PRIMĂRIE CAMPINA  
 ANCYLA

**BENEFICIAR**  
 COMPANIA NAȚIONALĂ DE CĂI FERATE „C.F.R.” S.A.  
 B-dul Dnicu Golescu, nr. 38, sector 1,  
 CLUJ NAPOCA

**PLANSĂ**  
 20/25

**SUPORT TOPOGRAFIC**  
 Reactualizare Studiului de Fezabilitate  
 pentru „Electrificarea și reabilitarea liniei de cale ferată  
 Cluj Napoca – Oradea - Episcopia Bihor”  
 Localitatea Aghiesu, jud. Cluj

**SCARA**  
 1:1000

**DATA**  
 07.2017