



Schema Dispunere Planse




Legenda	
	Contur studiat
	Stalp CF
	Borna Kilometrica
	Cale ferata
	Imobile intabulate
	Drumuri
	Semafor CF
	Limita UAT
	Limita intravilan/extravilan
	Canalizare
	Rețele energie electrica
	Macaz
	Consola Cabluri
	Limita Proprietate
	Constructii
	Podet

CERTIFICAT DE APLASAMENT



Agencia Națională de Cadastru și Publicitate Imobiliară
 Oficiu de Cadastru și Publicitate Imobiliară CLUJ
 Nr. de înregistrare: 999 data: 28.07.17
 Recepționat
 Dan Alexandru BRINDUȘE
 (pnumele și numele consilierului / inspectorului)

Prezentul document recepționat este
 valabil însoțit de procesul verbal de
 recepție nr. 3/15 data 08.08.17



 PROTELCO S.A. Autorizație seria Ro-B-J, Nr. 0426/14.04.2014, Câmpina, Sta. Ecaterina, Șteodoroiu, Nr. 43D Tel./Fax: 0244-375688/0244-306100-16 SISTEM DE PROIECTE STEREOGRAFIC 1970 SISTEM DE ALTITUDINE MAREA NEGRĂ 1975 Sennatura CĂMPOINA Laurența Elena CATEGORIA D	BENEFICIAR COMPANIA NAȚIONALĂ DE CĂI FERATE „C.F.R.” S.A. B-dul Dinicu Golescu, nr. 38, sector 1,	PLANSĂ 24/25
	SCARA 1:1000 DATA 07.2017	SUPORT TOPOGRAFIC Reactualizare Studiu de Fezabilitate pentru „Electrificarea și reabilitarea liniei de cale ferată Cluj Napoca – Oradea - Episcopia Bihor” Localitatea Aghiresu, jud. Cluj