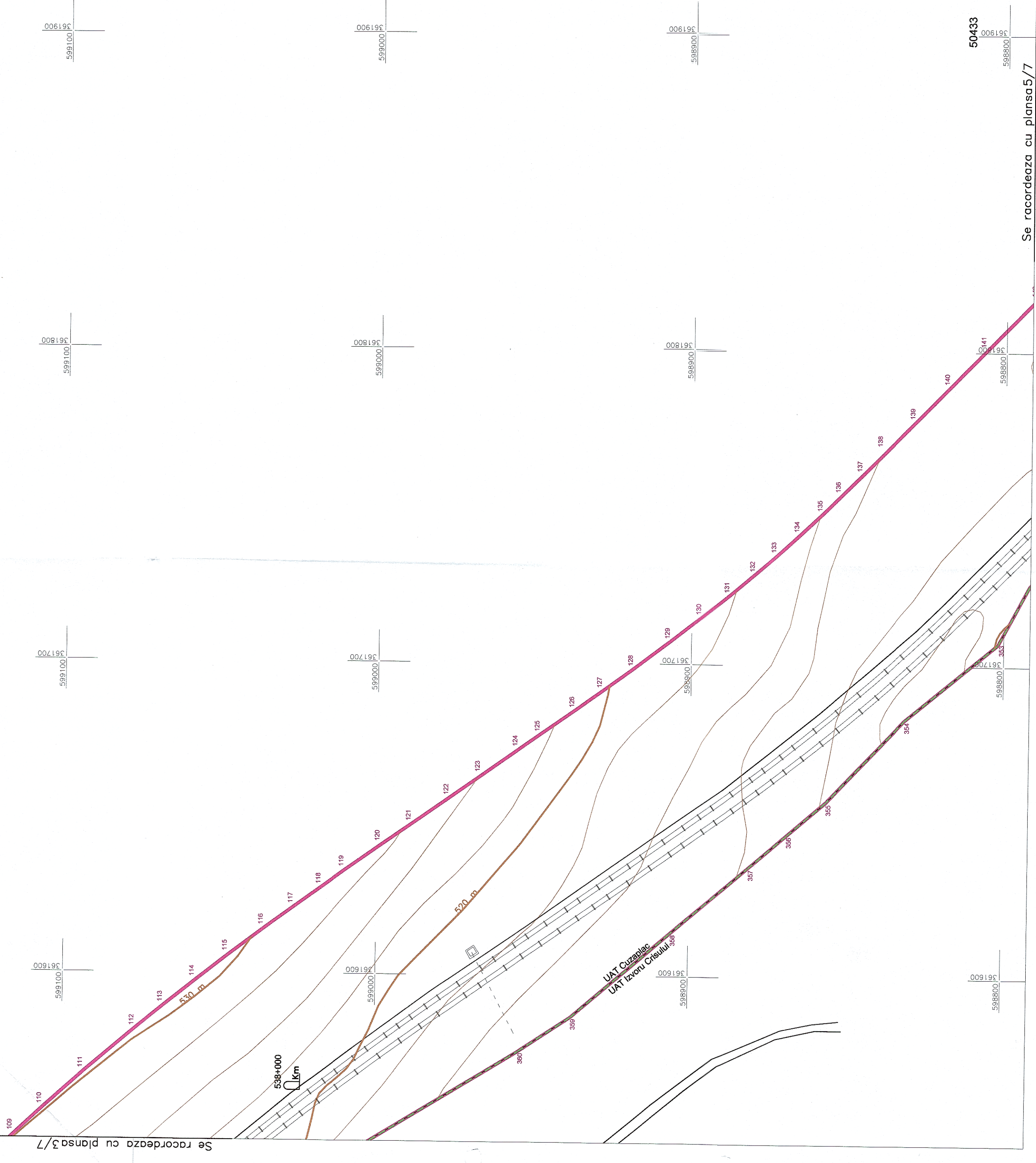



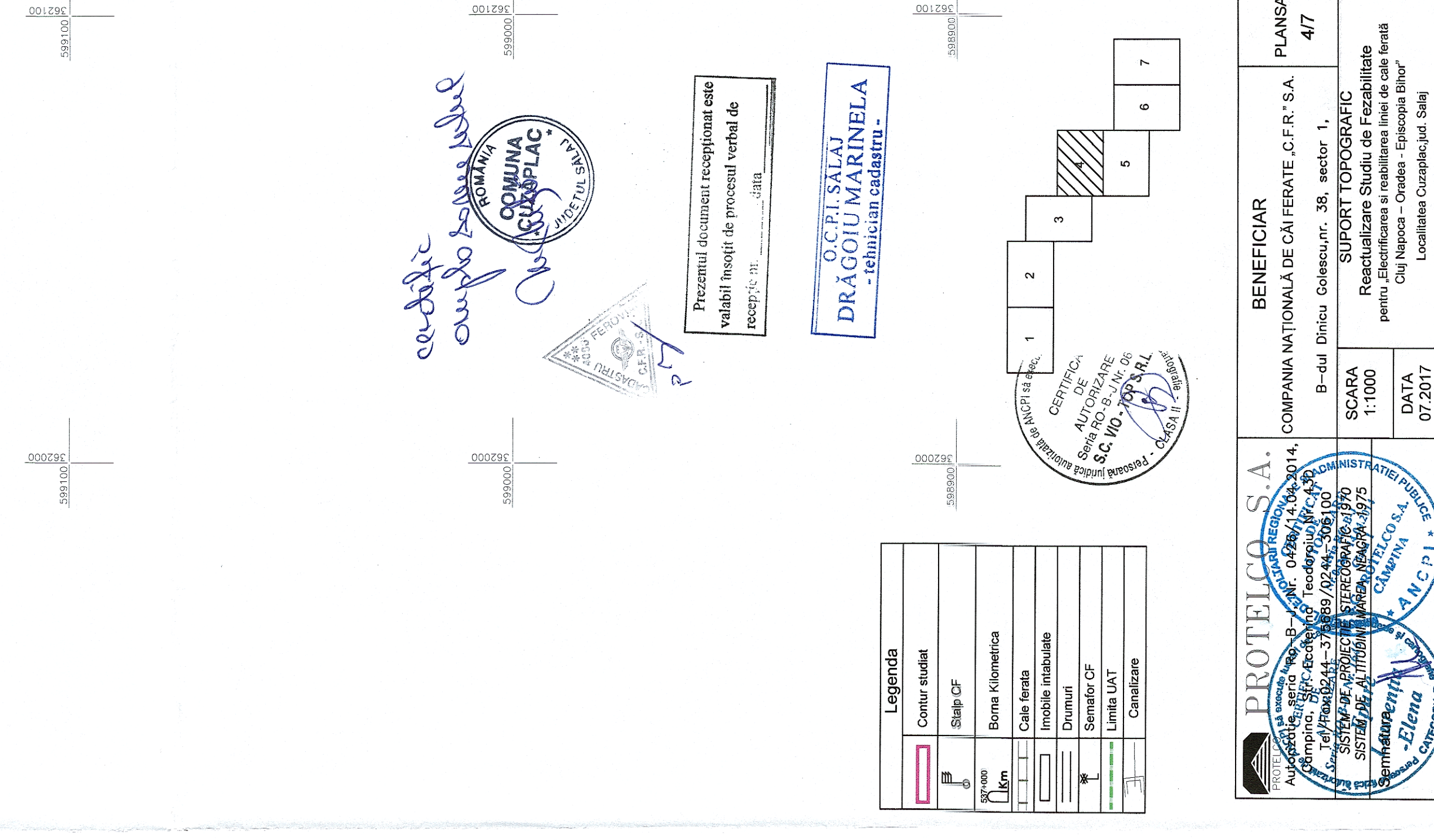
ALMASU

AGHIRESU



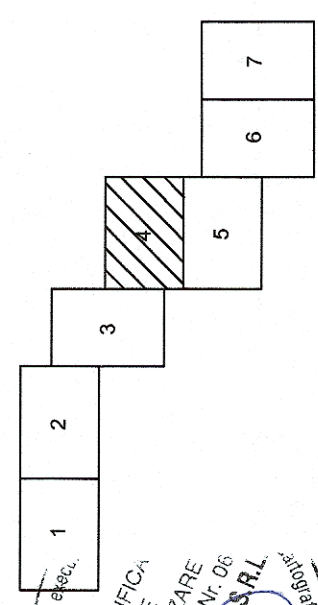
Se racordeaza cu plansa 3/7

Se racordeaza cu plansa 5/7



Legenda

	Contur studiat
	Stalp CF
	Borna Kilometrica
	Cale ferata
	Imobile intabulate
	Drumuri
	Semator CF
	Limita UAT
	Canalizare



Prezentul document receptionat este valabil insozit de procesul verbal de receptie nr. _____ data _____

O.C.P.I. SALAJ
DRAGOIU MARINELA
- tehnician cadastru -

certificat
omprato la sine tabel



PROTELCO S.A.
Autosocietate cu sediu la strada nr. 38, B-dul Dincu Golescuri, 38, sector 1, Campina, Jud. Cuznetul, Teodopol, Juc. 430, Tel/Fax: 0244-378889/0244-306100

PROTELCO S.A.
SISTEM DE PROIECȚIE STEREOGRAFICĂ 1970
SISTEM DE ALȚITUDINĂ NIVELIMETRICĂ 1975
Semnatar: *Elena*
Căminul de Stat nr. 100, Cluj Napoca

ADMINISTRATIEI PUBLICE
CĂMINUL DE STAT nr. 100, CLUJ NAPOCA

ANCPPI
Căminul de Stat nr. 100, Cluj Napoca

BENEFICIAR
COMPANIA NAȚIONALĂ DE CĂI FERATE „C.F.R.” S.A.
B-dul Dincu Golescuri, 38, sector 1,
SUPPORT TOPOGRAFIC
Reactualizare Studiu de Fezabilitate
pentru „Electricizarea și reabilitarea liniei de cale ferată
Cluj Napoca – Oradea - Episcopia Bihor”
Localitatea Cuzaplacl, jud. Salaj

PLANSĂ
4/7

SCARA
1:1000

DATA
07.2017

50433

50041