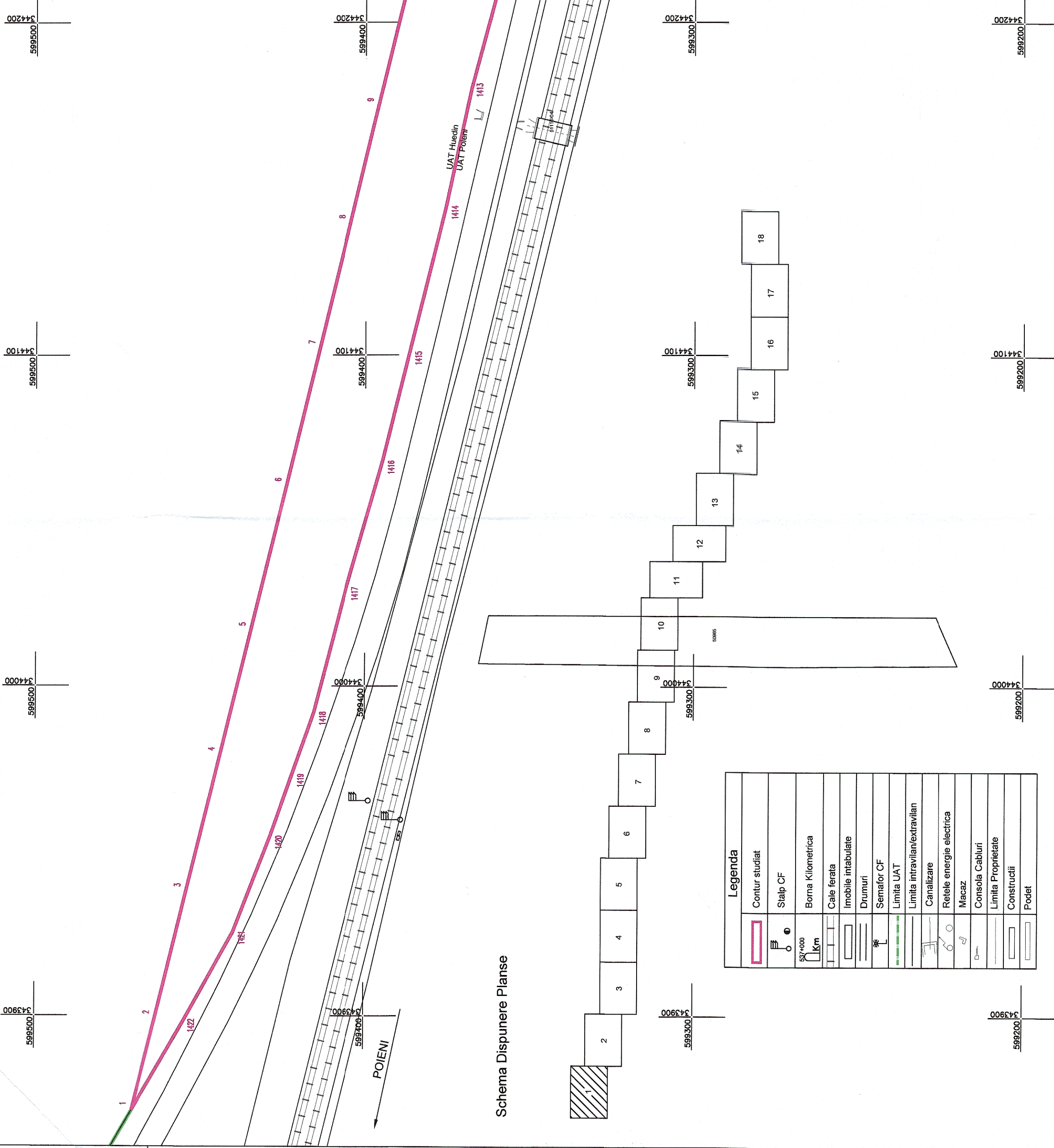
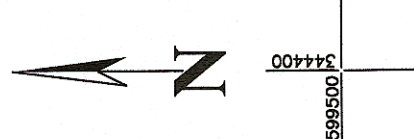
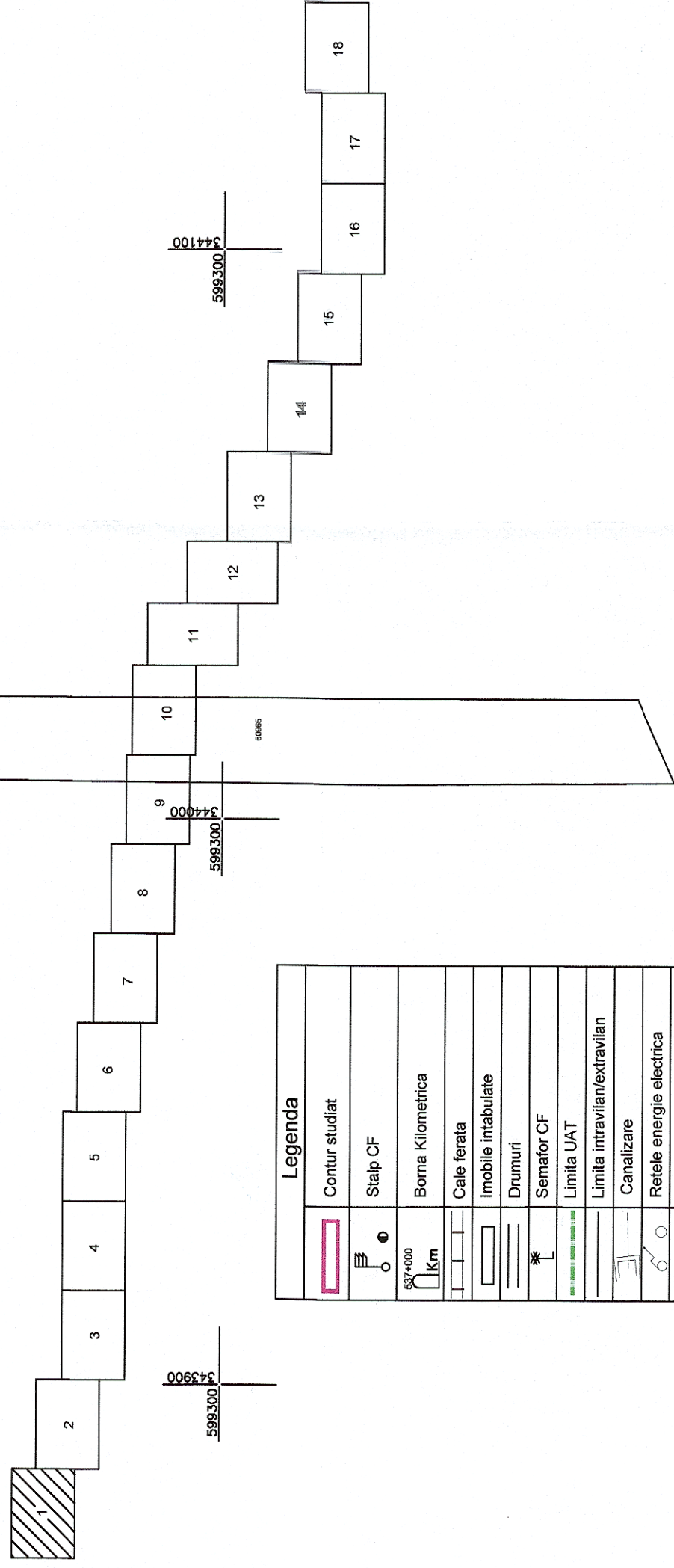


**SUPORT TOPOGRAFIC**  
**Reactualizare Studiu de Fezabilitate**  
**pentru „Electrificarea și reabilitarea liniei de cale ferată**  
**Cluj Napoca – Oradea - Episcopia Bihor”**  
**Localitatea Hueidin, Jud. Cluj**

Scara 1:1000  
 Teritoriul administrativ: Intravilan/extravilan, UAT HUEDIN, Jud. CLUJ  
 Beneficiar lucrare: COMPANIA NAȚIONALĂ DE CĂI FERATE „C.F.R.” S.A.  
 Suprafața studiată: 968906 mp.




Schema Dispunere Planse




Legenda	
	Contur studiat
	Stalp CF
	Borma Kilometrică
	Cale ferată
	Imobile intabulate
	Drumuri
	Semafor CF
	Limita UAT
	Limita intravilan/extravilan
	Canalizare
	Rețele energie electrică
	Măcaz
	Consola Cabluri
	Limita Proprietate
	Construcții
	Podet

Certific Amplasamentul

Agentia Natională de Cadastru și Publicitate Imobiliară  
 Oficiul de Cadastru și Publicitate Imobiliară (CUI)  
 Nr. de înregistrare: 9982  
 Receptivitat  
 Dan Alexandru BRINDUȘE  
 Consilier Cadastru  
 (prenumele și numele consilierului / inspectorului)



Prezentul document recepționat este  
 valabil însoțit de procesul verbal de  
 recepție nr. 3708/.....data..08.08.17



**PROTECTOR**  
 Autorizație scara 1:1000, Nr. 0426/14.04.2014  
 Cămpina, Str. Ecaterina Teodorescu, Nr. 43D  
 Tel/Fax: 0244-775688/0244-506100  
**SISTEM DE PROIECȚIE STEREOGRAFIC 1970**  
**SISTEM DE ALȚITUDINI MARE NEAGRA 1975**  
 Semnatura:

COMPANIA NAȚIONALĂ DE CĂI FERATE „C.F.R.” S.A.		BENEFICIAR
B-dul Dincu Golescu, nr. 38, sector 1,		COMPANIA NAȚIONALĂ DE CĂI FERATE „C.F.R.” S.A.
PLANSĂ	1/18	
SCARA	1:1000	SUPORT TOPOGRAFIC
DATA	07.2017	Reactualizare Studiu de Fezabilitate
		pentru „Electrificarea și reabilitarea liniei de cale ferată
		Cluj Napoca – Oradea - Episcopia Bihor”
		Localitatea Hueidin, jud. Cluj