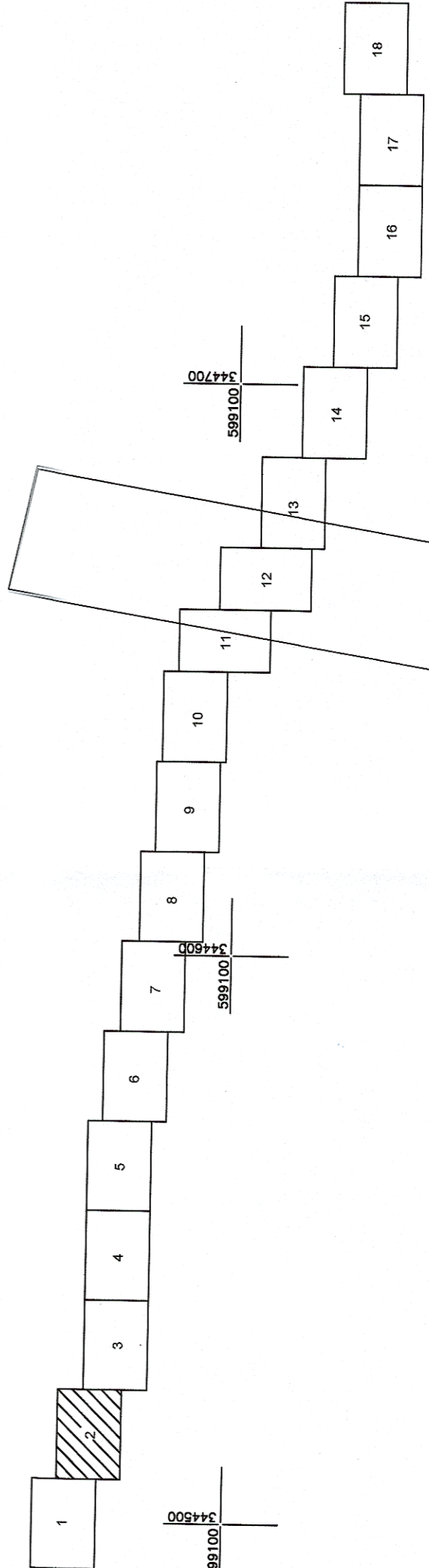



| Legenda | |
|---------|------------------------------|
| | Contur studiat |
| | Stalp CF |
| | Borna Kilometrica |
| | Cale ferata |
| | Imobile intabulate |
| | Drumuri |
| | Semafor CF |
| | Limita UAT |
| | Limita intravilan/extravilan |
| | Canalizare |
| | Retele energie electrica |
| | Macaz |
| | Consola Cabluri |
| | Limita Proprietate |
| | Constructii |
| | Podet |


Schema Dispunere Planse



Certific Amplasamentul



Recepție
Dan Alexandru BRINDUȘ
Consilier Cadastru
(prezență și nume complet / inspectorului)



Prezentul document receptionat este
valabil însoțit de procesul verbal de
recepție nr. 3108...data. 02.08.17

BENEFICIAR
COMPANIA NAȚIONALĂ DE CAI FERATE „C.F.R.” S.A.
Nr. 0426/14.04.2014
Str. Ecaterinic Teodoroiu Nr. 43D
Tel/Fax: 0244-375689 / 0244-308100

PLANSĂ
2/18

SUPPORT TOPOGRAFIC
Reactualizare Studiu de Fezabilitate
pentru „Electrificarea și reabilitarea liniei de cale ferată
Cluj Napoca – Oradea - Episcopia Bihor”
B-dul Dinicu Golescu, nr. 38, sector 1,
Cluj Napoca – Oradea - Episcopia Bihor”
Localitatea Huedin, jud. Cluj

SCARA
1:1000

DATA
07.2017

Semnatura
Lena

SISTEM DE PROIECTIE STEREOGRAFIC 1970
SISTEM DE ALTITUDINI MAREĂ NEAGRĂ 1975