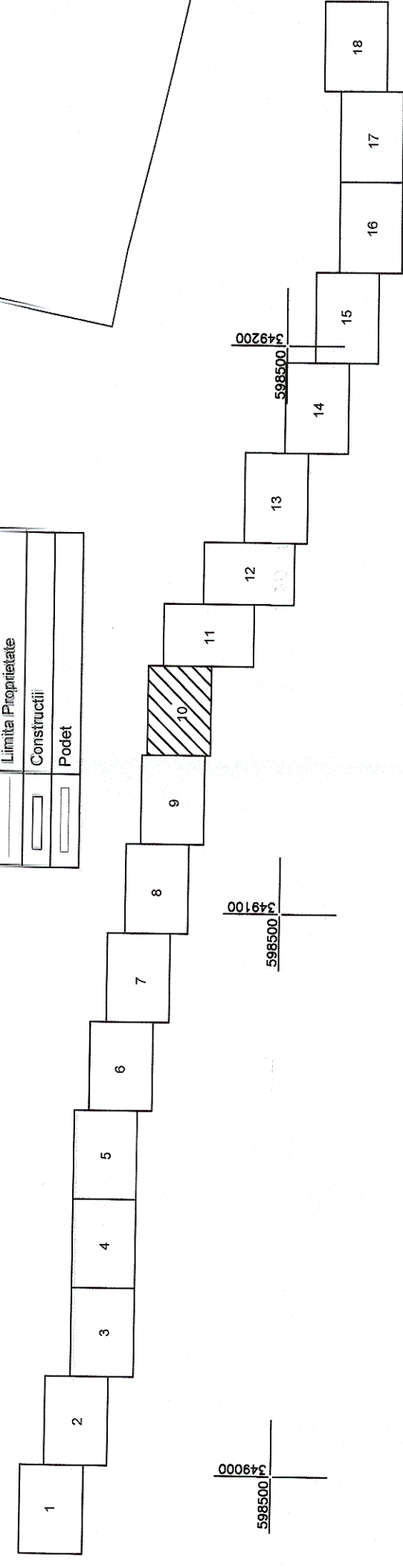



Schema Dispunere Planse


Legenda	
	Contur studiat
	Stalp CF
	Borna Kilometrica
	Cale ferata
	Imobile intabulate
	Drumuri
	Semafor CF
	Limita UAT
	Limita intravilan/extravilan
	Canalizare
	Relele energie electrica
	Macaz
	Consola Cabluri
	Limita Proprietate
	Constructii
	Podet



Certific Amplasamentul



Agentia Nationala de Cadastru si Publicitate Imobiliară
 Oficiul de Cadastru și Publicitate Imobiliară Cluj
 Nr. de înregistrare: 9738 data: 31.07.17
 Dan Alexandru BRINDUȘE
 Consilier Cadastru
 Nr. de înregistrare și numărul consilierului / inspectorului:



Prezentul document receptionat este
 valabil însoțit de procesul verbal de
 recepție nr. 3708 data: 08.08.17

		BENEFICIAR COMPANIA NAȚIONALĂ DE CĂI FERATE „C.F.R.” S.A. B-dul Dincu Golescu, nr. 3B, sector 1,	
Autorizate serii, R.C.B. Nr. 0426/14-04/2014 Carpinia, Str. Ecaterina Teodoroiu Nr. 43D Tel./Fax: 0244-375689/0244-306100		PLANSĂ 10/18	
SISTEM DE PROIECTIE STEREOGRAFIC 1970 SISTEM DE ALITUDINI MAREA NEAGRĂ 1975		SUPORT TOPOGRAFIC Reactualizare Studiului de Fezabilitate pentru Electrificarea și reabilitarea liniei de cale ferată Cluj Napoca - Oradea - Episcopia Bihor Localitatea Huedin, jud. Cluj	
Semnatura:		SCARA 1:1000	DATA 07.2017