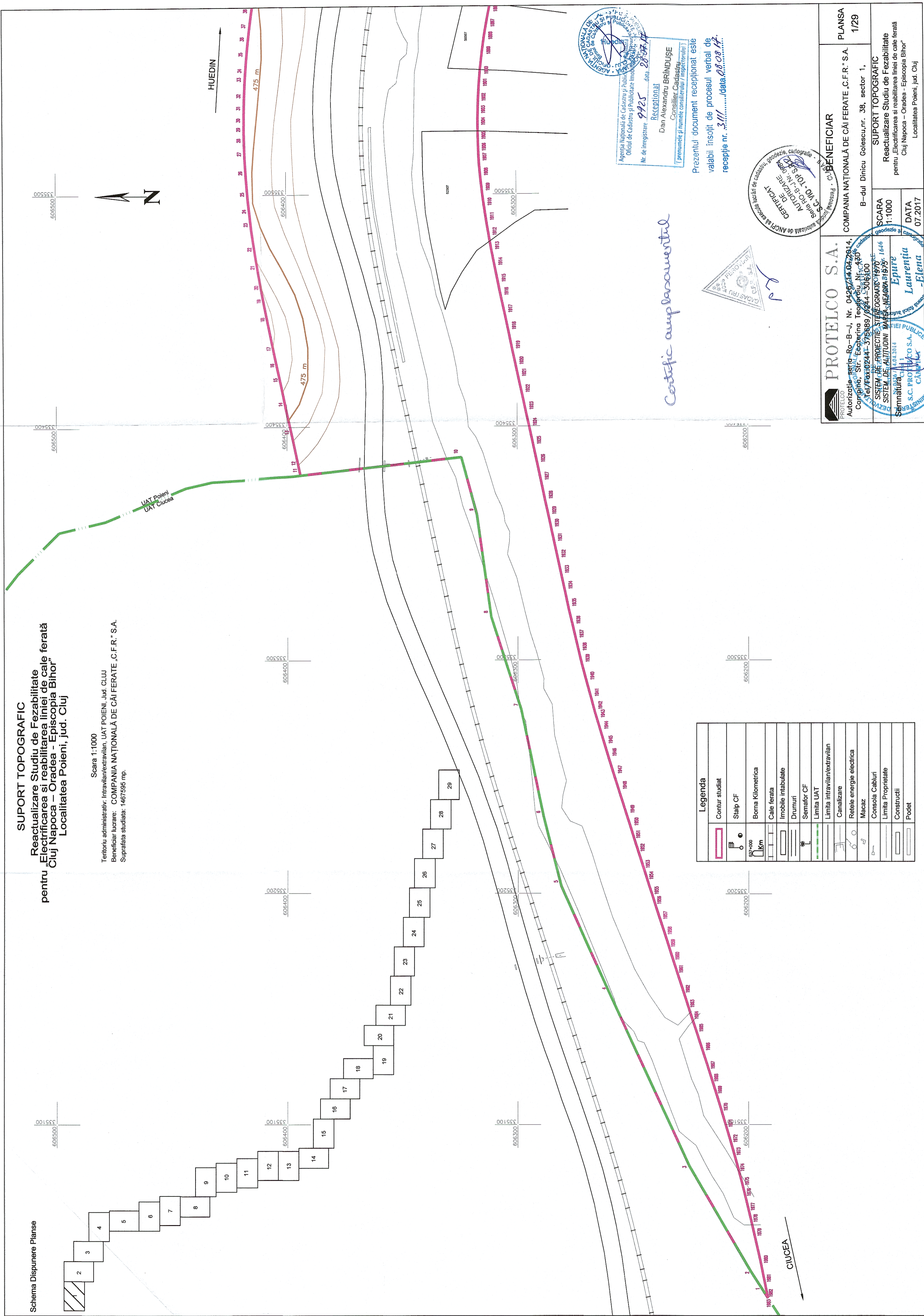


SUPORT TOPOGRAFIC
Reactualizare Studiu de Fezabilitate
pentru „Electrificarea și reabilitarea liniei de cale ferată
Cluj Napoca – Oradea - Episcopia Bihor”
Localitatea Poieni, jud. Cluj

Scara 1:1000
 Teritoriul administrativ: Intravilan/extravilan, UAT POIENI, Jud. CLUJ
 Beneficiar lucrare: COMPANIA NAȚIONALĂ DE CĂI FERATE „C.F.R.” S.A.
 Suprafața studiată: 1467595 mp.



HUEDIN





Legenda

	Contur studiat
	Stalp CF
	Borma Kilometrică
	Cale ferată
	Imobile intabulate
	Drumuri
	Semafor CF
	Limita UAT
	Canalizare
	Rețele energie electrică
	Măcaz
	Limita intravilan/extravilan
	Consola Cabluri
	Limita Proprietate
	Construcții
	Podet

AGENCIJA NAȚIONALĂ DE CADASTRU ȘI PUBLICITATE IMOBILIARĂ
 Nr. de înregistrare: 9925, data: 28.07.12
 Recepțional
 Dan Alexandru BRINDUȘE
 Consilier Cadastru
 (prenumele și numele consilierului / inspectorului)
 Prezentul document recepționat este
 valabil însoțit de procesul verbal de
 recepție nr. 311/.....data: 08.08.14

Certific amplasamentul



PROTELCO S.A.
 Autorizată în serie Ro-B-J, Nr. 0426/2014 04.2014.
 Comp. Str. Ecaterina Teodorescu, Nr. 430
 Tel/Fax: 0241-375689/0241-306100

BENEFICIAR
 COMPANIA NAȚIONALĂ DE CĂI FERATE „C.F.R.” S.A.
 B-dul Dinicu Golescu, nr. 38, sector 1,
 CLUJ NAPOCA

SCARA
 1:1000

DATA
 07.2017

SUPORT TOPOGRAFIC
 Reactualizare Studiu de Fezabilitate
 pentru „Electrificarea și reabilitarea liniei de cale ferată
 Cluj Napoca – Oradea - Episcopia Bihor”
 Localitatea Poieni, jud. Cluj

PLANȘA
 1/29

SISTEM DE PROECȚIE: STEREOGRAFIC 1970
SISTEM DE ALITUDINI: MAREE NEGRĂ (1975)
 1646
 Epire
 Laurentia
 - Elena

MINISTERUL TRANSPORTURILOR, INFRASTRUCTURII ȘI CĂMINĂRII
 ANCP I P
 CATEGORIA 0