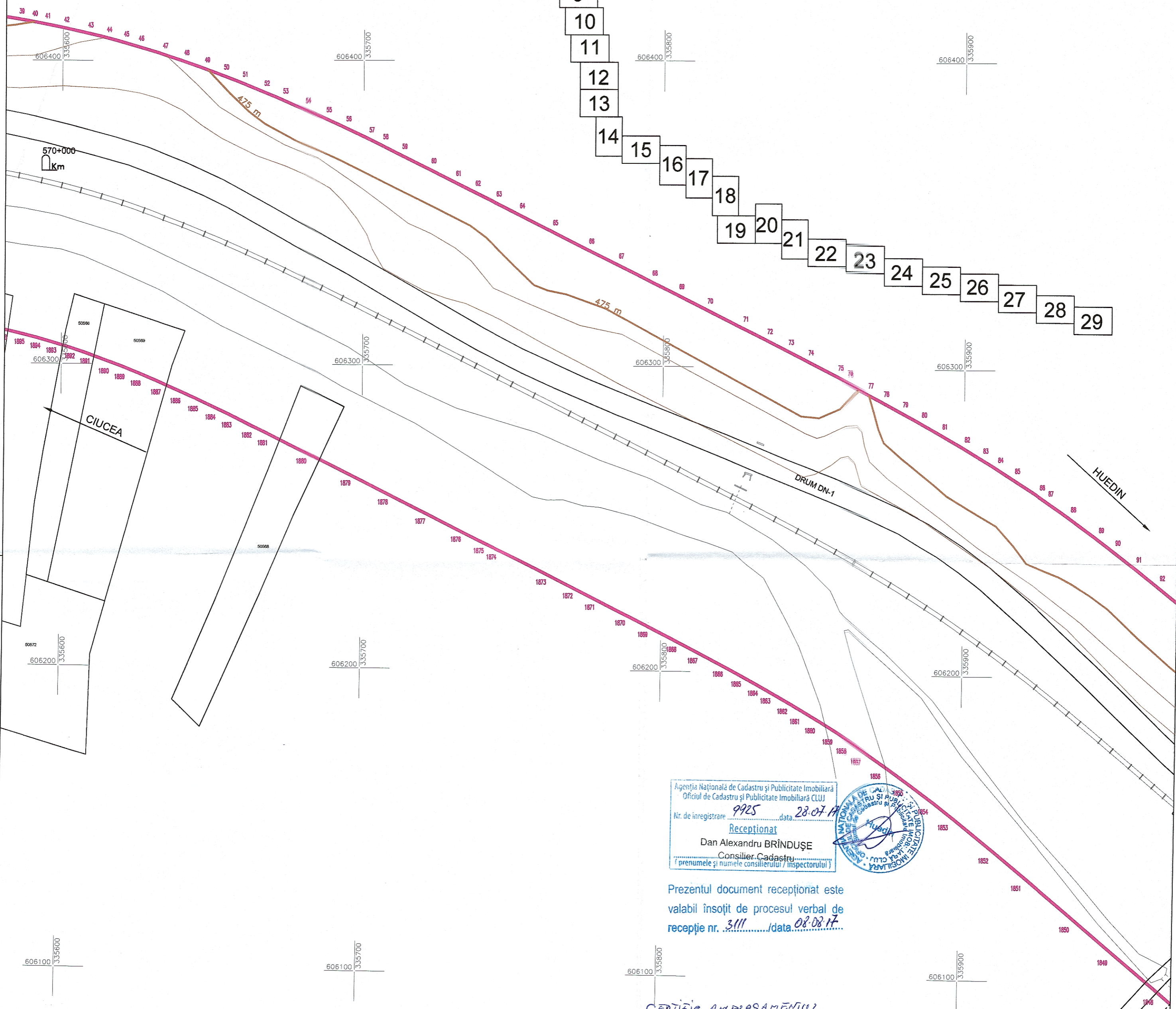
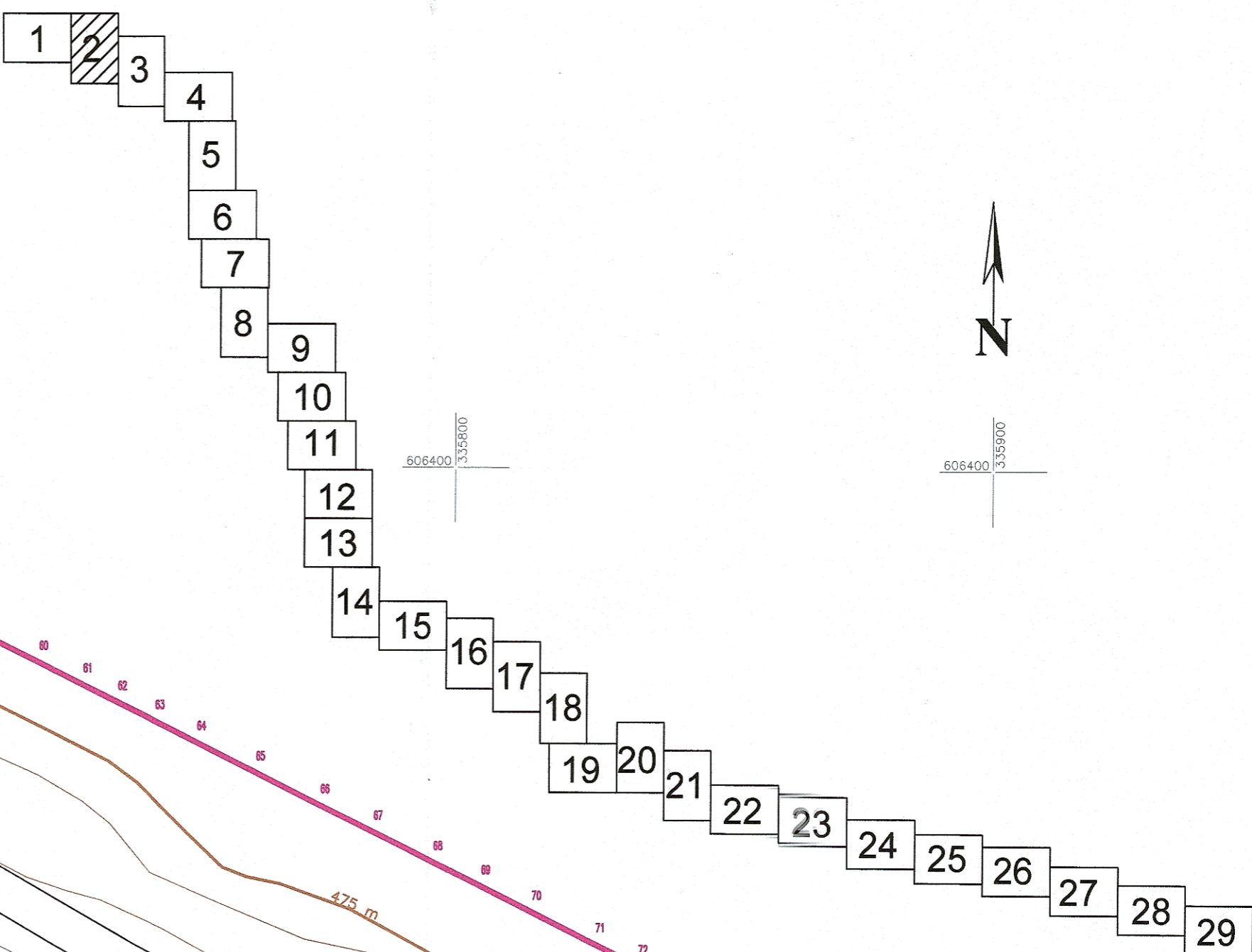



Schema Dispunere Plase



Agenția Națională de Cadastru și Publicitate Imobiliară
 Oficiul de Cadastru și Publicitate Imobiliară CLUJ
 Nr. de înregistrare: 9925, data: 28.07.17
Recepționat
 Dan Alexandru BRÎNDUȘE
 Consilier Cadastru
 (prenumele și numele consilierului / inspectorului)



Prezentul document recepționat este
 valabil însoțit de procesul verbal de
 recepție nr. 3111, data 08.08.17.

CERTIFICĂ AMPLASAMENTUL

Legenda	
	Contur studiat
	Stalp CF
	Borna Kilometrică
	Cale ferată
	Imobile intabulate
	Drumuri
	Semafor CF
	Limita UAT
	Limita intravilan/extravilan
	Canalizare
	Rețele energie electrică
	Macaz
	Consola Cabluri
	Limita Proprietate
	Construcții
	Podet

 PROTELCO S.A. Autorizație seria Ro-B-J, Nr. 0426/14.04.2014, Campina, Str. Ecaterina Teodoroiu nr. 105D Tel./Fax: 0244-375689/0244-306190 SISTEM DE PROIECTIE STEREOGRAFIC 1970 SISTEM DE ALTITUDINI MAREA NEAGRA 1975 Semnatura: CĂMPEȘTEA ANCP CATEGORIA D	BENEFICIAR COMPANIA NAȚIONALĂ DE CĂI FERATE „C.F.R.” S.A. B-dul Dinicu Golescu, nr. 38, sector 1, SCARA 1/1000 DATA 07.2017	PLANSA 2/29 SUPORT TOPOGRAFIC Reactualizare Studiu de Fezabilitate pentru „Electrificarea și reabilitarea liniei de cale ferată Cluj Napoca – Oradea - Episcopia Bihor” Localitatea Poleni, jud. Cluj
	CERTIFICAT DE AUTORIZARE Seria RO-B-J Nr. 0584 S.C. VIO-100 S.R.L. Cluj Napoca CLASA II - amplasament	