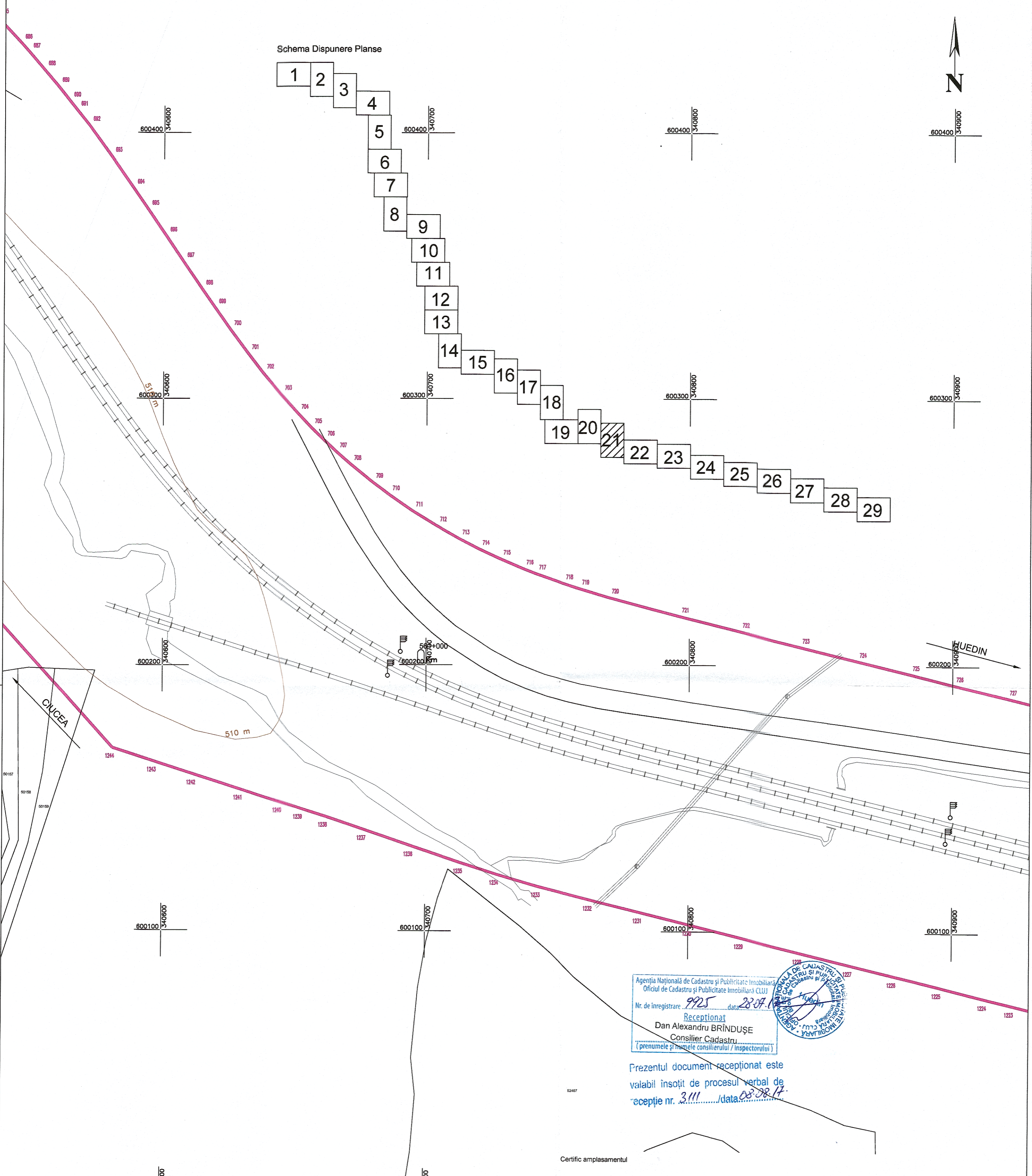
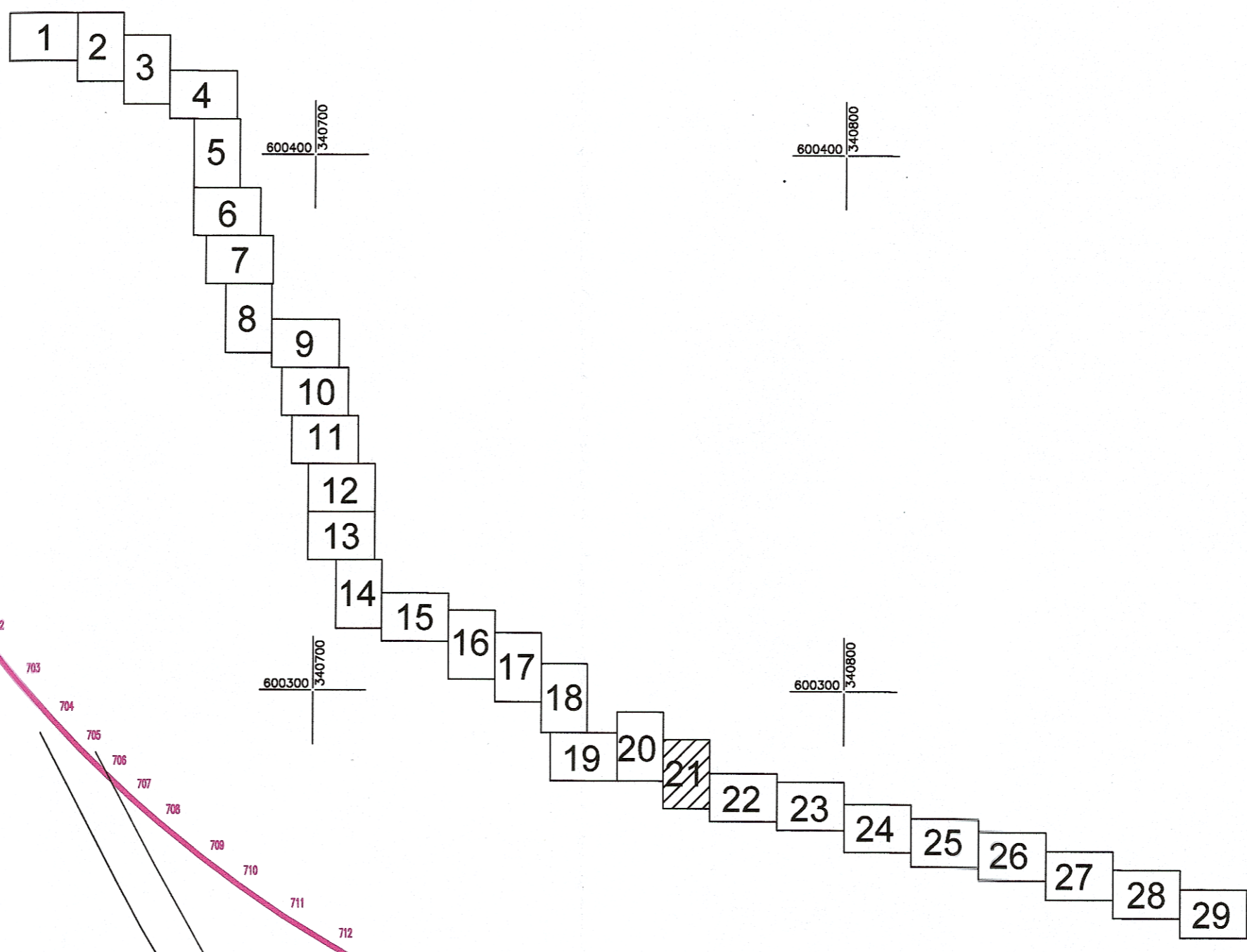





Schema Dispunere Planse



Agencia Națională de Cadastru și Publicitate Imobiliară
 Oficiul de Cadastru și Publicitate Imobiliară CLUJ
 Nr. de înregistrare: 9925 data: 28.09.17
 Receptionat
 Dan Alexandru BRINDUȘE
 Consilier Cadastru
 (prenumele și numele consilierului / inspectorului)



Prezentul document recepționat este
 valabil însoțit de procesul verbal de
 recepție nr. 3111 / data 08.08.17

Legenda	
	Contur studiat
	Stalp CF
	Borna Kilometrica
	Cale ferata
	Imobile intabulate
	Drumuri
	Semafor CF
	Limita UAT
	Limita intravilan/extravilan
	Canalizare
	Retele energie electrica
	Macaz
	Consola Cabluri
	Limita Proprietate
	Construcții
	Podet

 Autorizație seria Ro-B-J, Nr. 0426/14.04.2014 Campina, Str. Ecaterina Teodoroiu, Nr. 43D Tel./Fax: 0244-375689 / 0244-306100 SISTEM DE PROIECTIE STEREOGRAFIC 1970 SISTEM DE ALTITUDINI MAREA NEAGRA 1978 Semnatura: Elena	BENEFICIAR COMPANIA NAȚIONALĂ DE CĂI FERATE „C.F.R.” S.A. B-dul Dinicu Golescu, nr. 38, sector 1,	PLANSĂ 21/29
	SCARA 1:1000 DATA 07.2017	SUPPORT TOPOGRAFIC Reactualizare Studiu de Fezabilitate pentru „Electrificarea și reabilitarea liniei de cale ferată Cluj Napoca – Oradea - Episcopia Bihor” Localitatea Poieni, jud. Cluj

