








NOTA:

- I. Prezentul plan a fost realizat avand la baza urmatoarele date:
  - date puse la dispozitie de Beneficiar (fisa podetului)
  - date culese de pe teren cu ocazia vizitarii obiectivului (masuratori, fotografii relevante)
- II. Constatari:
  - a) Conform fisei podetului se constata urmatoarele:
    - Din 2008 si pana in prezent podetul este in stare buna;
    - Cota de fundare: nespecificata;
  - b) Conform datelor culese de pe teren se constata urmatoarele:
    - ciobituri în amonte a dalei si a timpanului;
    - nu prezinta parapeti de protectie;
    - podetul este colmatat.

 <b>GUVERNUL ROMÂNIEI</b>		<b>P.O.I.M.</b>		 <b>PROIECT FINANȚAT DE UNIUNEA EUROPEANĂ</b>	
<b>BENEFICIAR:</b>  <b>COMPANIA NAȚIONALĂ DE CĂI FERATE C.N.C.F. "C.F.R." S.A.</b>					
<b>PROIECTANT:</b>			<b>DENUMIRE PROIECT:</b>		
<b>ASOCIEREA:</b>  & 			<b>REACTUALIZARE STUDIU DE FEZABILITATE PENTRU "ELECTRIFICAREA ȘI REABILITAREA LINIEI DE CALE FERATĂ CLUJ - ORADEA - EPISCOPIA BIHOR"</b>		
<b>EXPERT SECUNDAR</b>		<b>NUME</b> Ing. Claudiu NEDEIANU	<b>SEMNATURA</b> 	<b>OBIECT:</b> <b>PODURI ȘI PODEȚE</b>	
<b>EXPERT PRINCIPAL</b>		<b>NUME</b> Ing. Cristina VARĂ-OROS		<b>DENUMIRE PLAN:</b> JUDEȚUL BIHOR <b>PODEȚ KM 587+233</b> RELEVU	
<b>CEC/MP</b>		<b>NUME</b> Ing. Stellan VARĂ-OROS		<b>EXEMPLAR NR.:</b>	<b>COD PLAN:</b>
<b>DATA:</b> 11.2017		<b>SCARA:</b> 1:50		<b>ET 36 L0 24 Pd149 002 000</b>	