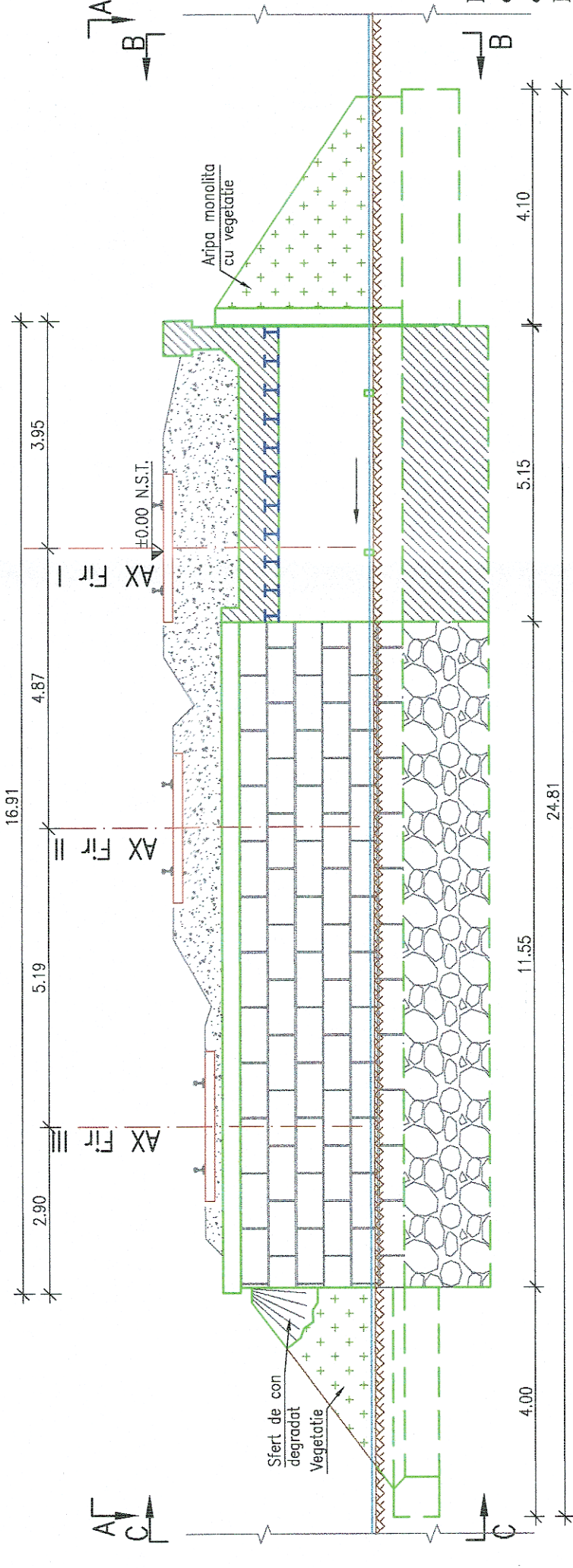
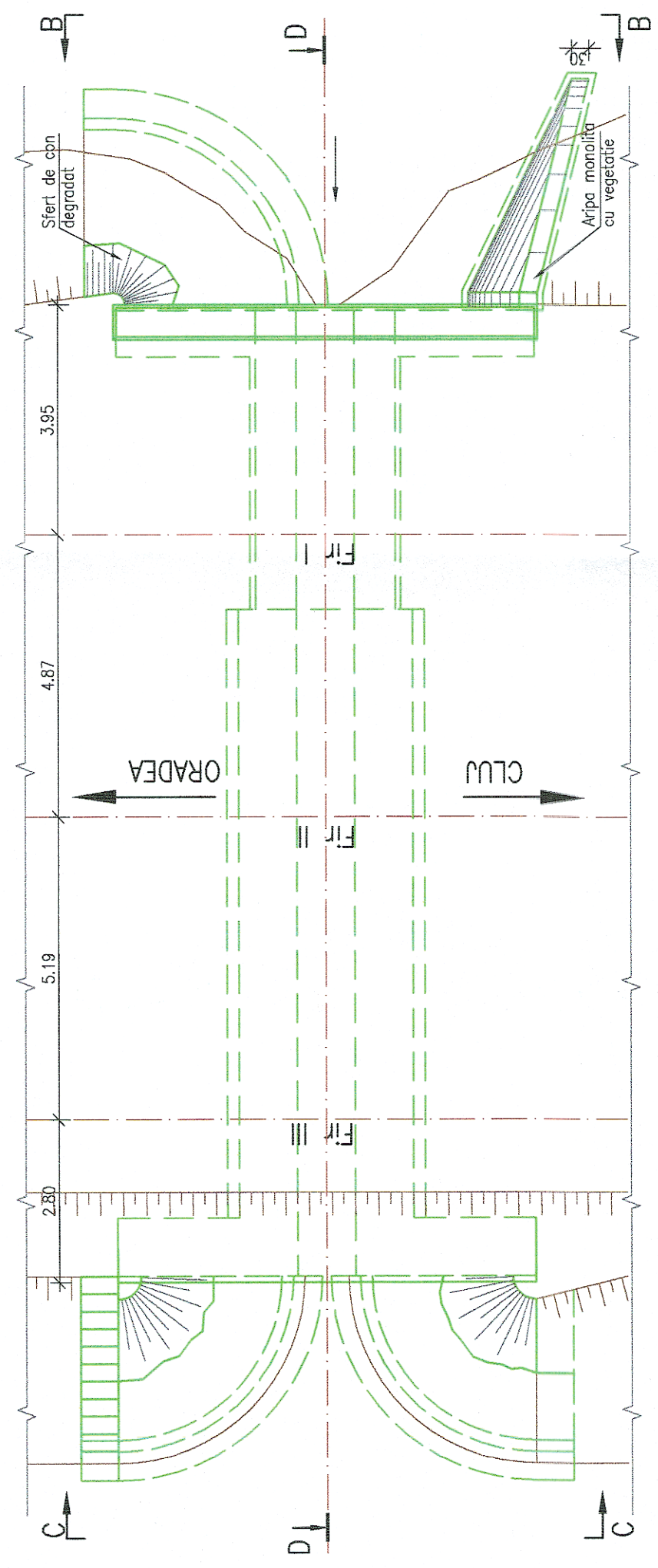


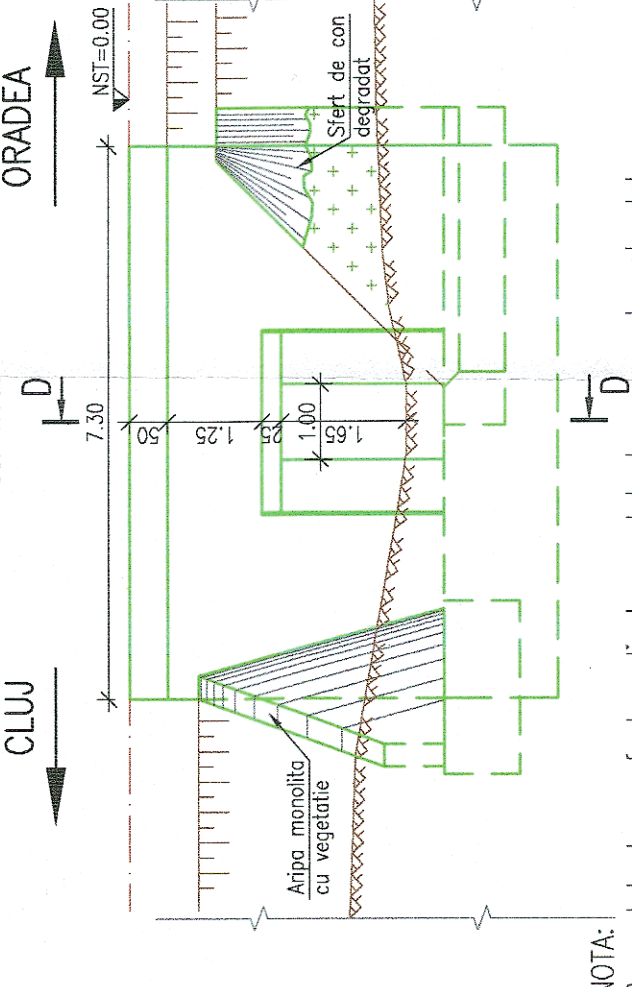
SECTIUNE D-D  
Sc. 1:100



VEDERE A-A  
Sc. 1:100



VEDERE B-B  
Sc. 1:100



NOTA:

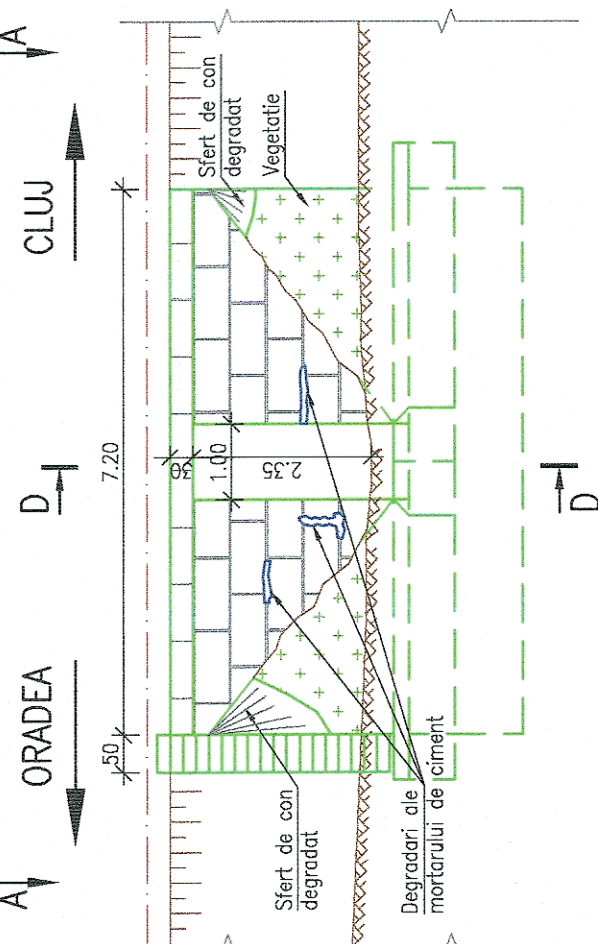
I. Prezentul plan a fost realizat avand la baza urmatoarele date:







- date puse la dispozitie de Beneficiar (fisa podetului)
- date culese de pe teren cu ocazia vizitarii obiectivului (masuratori, fotografii relevante)

II. Constatari:

- Conform fisei podetului se constata urmatoarele:
  - In 2008 a fost sesizata colmatarea albiei, si lipsa radiatorului;
  - In 2010 a fost sesizata degradarea partiala a radiatorului;
  - In 2011 s-a realizat decolmatarea;
  - In 2014 s-a sesizant necesitatea realizarii lucrarilor de rostuire a culeilor si a timpanelor, si degradarea minora a sferturilor de con;
- Cota de fundare: nespecificata;
- Conform datelor culese de pe teren se constata urmatoarele:
  - Degradari pronuntate la moloanele din zidaria culeilor si a banchetei cuzinetilor, inclusiv moloane deplasabile;
  - In amonte, la rostul de turnare între dala si timpan prezinta fisuri;
  - Mortarul dintre zidaria de piatra degradat, permitând deplasari ale moloanelor;
  - Degradari majore ale dalelor din piatra în zona rosturilor dintre ele permitând infiltratii de apa la intrados;
  - Ciobituri la muchiile vii, ale podetului datat din beton;
  - Exfolieri ale zonelor de beton la infrastructura si dala;
  - Nu prezinta parapeti de protectie;
  - Podetul este colmat.

VEDERE C-C  
Sc. 1:100



 <b>GUVERNUL ROMÂNIEI</b>		 <b>P.O.I.M.</b>		 <b>PROIECT FINANȚAT DE UNIUNEA EUROPEANĂ</b>	
 <b>acciona</b>		 <b>CFR</b>		<b>COMPANIA NAȚIONALĂ DE CĂI FERATE</b> <b>C.N.C.F. "C.F.R." S.A.</b>	
<b>PROIECTANT:</b> Ing. Claudiu NEDEIANU		<b>DENUMIRE PROIECT:</b> 		<b>REACTUALIZARE STUDIU DE FEZABILITATE PENTRU "ELECTRIFICAREA ȘI REABILITAREA LINIEI DE CALE FERATĂ CLUJ - ORADEA - EPISCOPIA BIHOR"</b>	
<b>ASOCIEREA:</b> Ing. Christina VARĂ-OROS Ing. Stelian VARĂ-OROS		<b>SEMINATURA</b>		<b>OBIECT:</b> JUDEȚUL BIHOR PODEȚ KM 588+625 RELEVEU	
<b>EXPERT SECUNDAR</b> Ing. Claudiu NEDEIANU		<b>EXPERT PRINCIPAL</b> Ing. Stelian VARĂ-OROS		<b>DENUMIRE PLAN:</b>	
<b>CEC/MP</b> Ing. Stelian VARĂ-OROS		<b>SCARA:</b> 1:100		<b>EXEMPLAR NR.:</b> COD PLAN:	
DATA: 11.2017		ET 36 L0 25 Pd151 002 000			