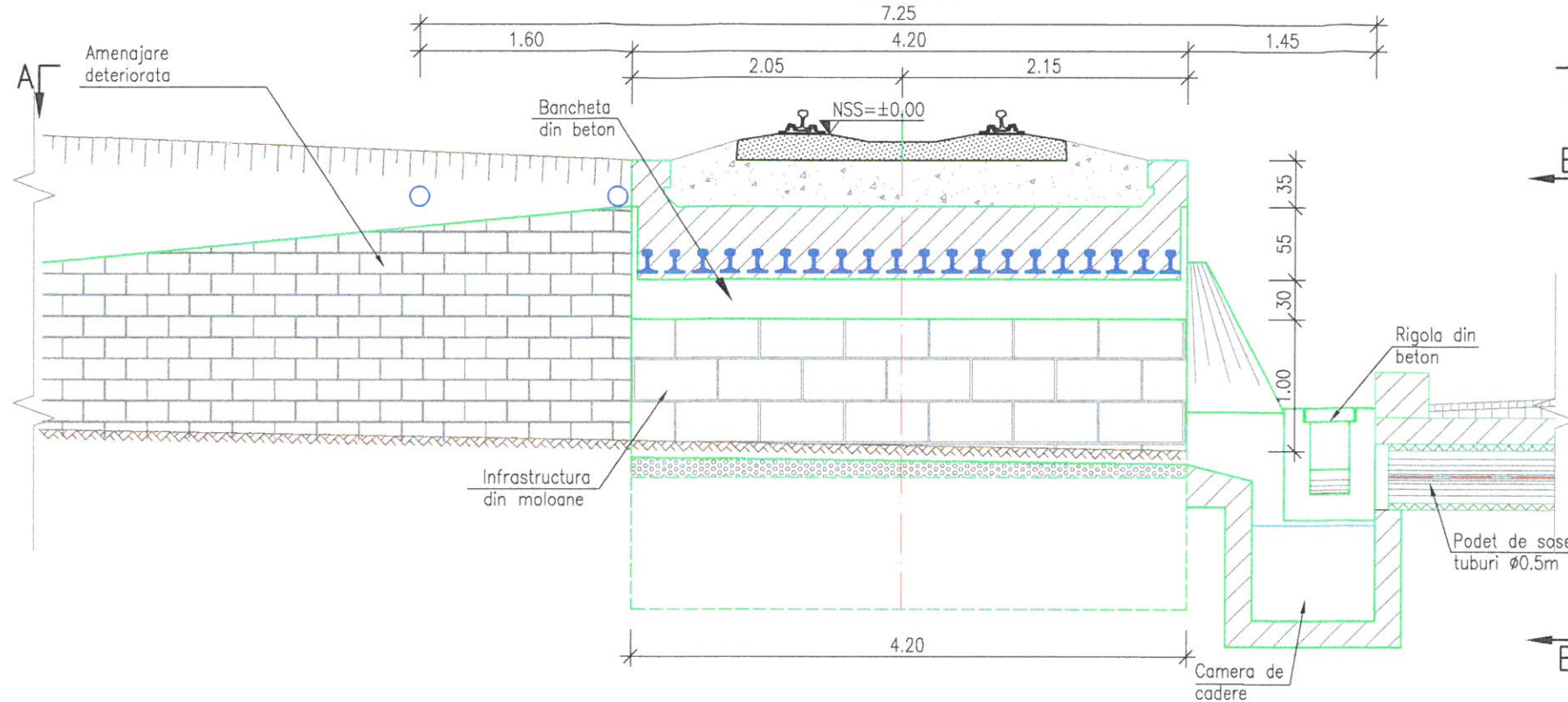


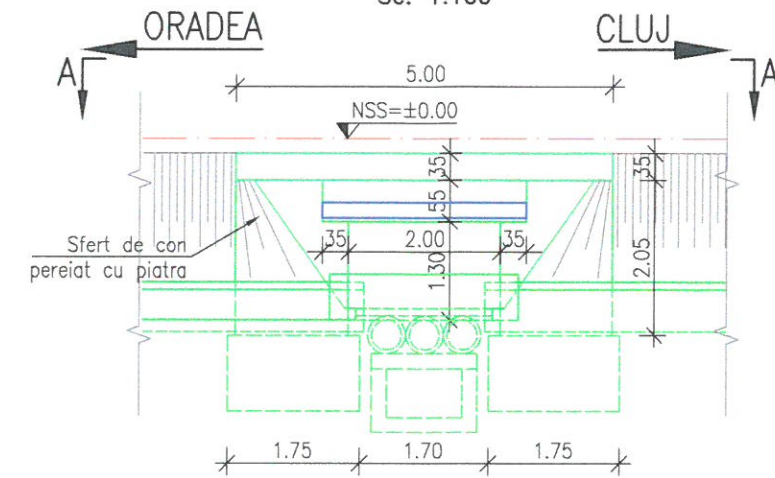
SECȚIUNE C-C

Sc. 1:100



VEDERE B-B

Sc. 1:100

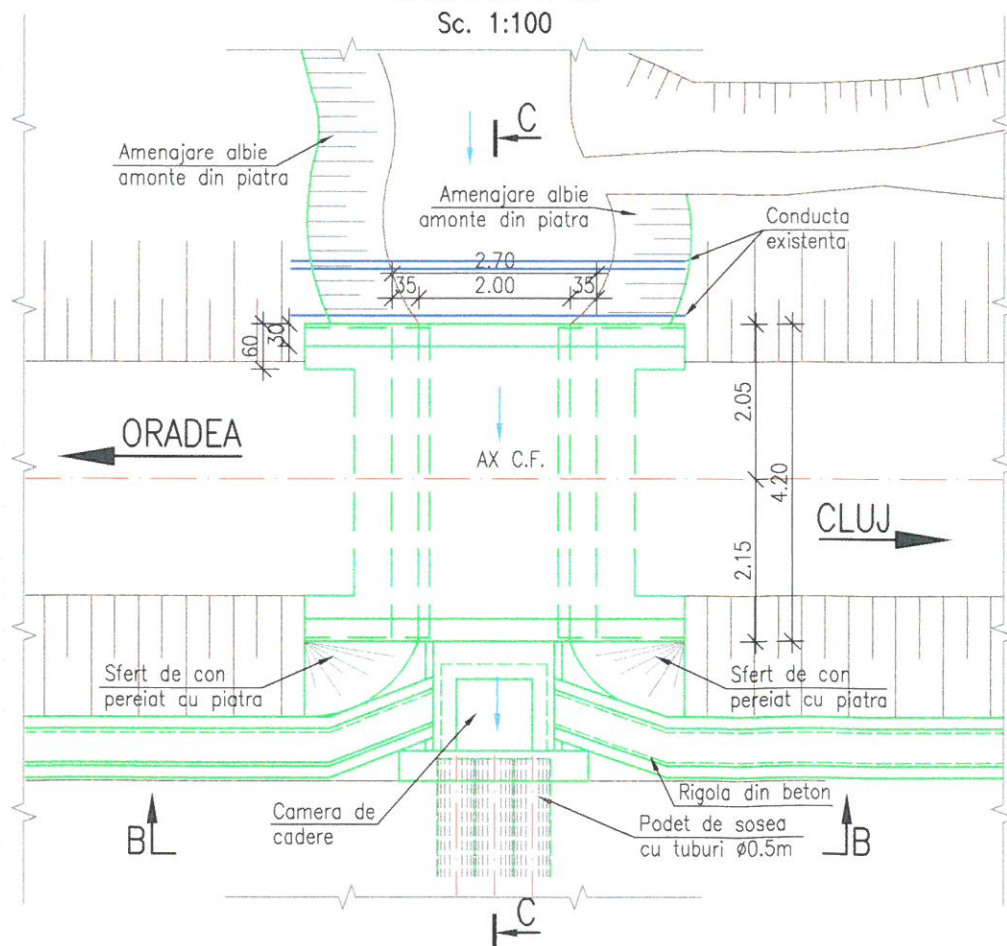


NOTA:








- I. Prezentul plan a fost realizat având la baza următoarele date:
- date puse la dispoziție de Beneficiar (fisa podetului)
  - date culese de pe teren cu ocazia vizitării obiectivului (masuratori, fotografii relevante)
  - studiu topografic realizat în anul 2017.
- II. Constatari:
- a) Conform fișei podetului se constată următoarele:
- În 2008 apare sesizarea prin care podetul este degradat și colmatat 100% în zona zidăriei din piatră;

VEDERE A-A

Sc. 1:100



- În 2009 apare sesizarea prin care se recomandă realizarea reparațiilor capitale;
  - În 2014 s-a realizat o decolmatare parțială, se sesizează prezenta infiltrațiilor, necesitatea rostuielii arșilor, amenajarea albiei în amonte;
  - În 2016 se sesizează apariția infiltrațiilor la dala și culei, necesitatea executării rostuielilor la sferturile de con, și colmatarea albiei în amonte în procent de 50%;
  - Cota de fundare: nespecificată;
- b) Conform datelor culese de pe teren se constată următoarele:
- Crapături ale betonului (faițari) pe fețele văzute ale culeilor și ale dalei;
  - Suprastructura/dala prezintă la partea inferioară eflorescențe/carbonatari ca urmare a infiltrației apei;
  - Desprinderi ale betonului, în zonele marginale ale dalei, și în zona banchetelor de rezemare;
  - Zone cu mortar de ciment degradat între moloane;
  - Lipsa parapetilor de protecție pe ambele părți;
  - Nu prezintă scări de acces;
  - Sferturile de con degradate;
  - Taluzurile sunt acoperite cu vegetație;
  - Zidurile de moloane din amonte sunt degradate.

 <b>GVERNUL ROMÂNIEI</b>		<b>P.O.I.M.</b>		 <b>PROIECT FINANȚAT DE UNIUNEA EUROPEANĂ</b>	
<b>BENEFICIAR:</b>  <b>COMPANIA NAȚIONALĂ DE CĂI FERATE C.N.C.F. "C.F.R." S.A.</b>					
<b>PROIECTANT:</b>			<b>DENUMIRE PROIECT:</b>		
<b>ASOCIEREA:</b>  & 			<b>REACTUALIZARE STUDIU DE FEZABILITATE PENTRU "ELECTRIFICAREA ȘI REABILITAREA LINIEI DE CALE FERATĂ CLUJ - ORADEA - EPISCOPIA BIHOR"</b>		
<b>EXPERT SECUNDAR</b>		<b>NUME</b>	<b>SEMNATURA</b>	<b>OBIECT:</b>	
<b>EXPERT PRINCIPAL</b>		Ing. Claudiu NEDEIANU		<b>PODURI ȘI PODEȚE</b>	
<b>CEC/MP</b>		Ing. Cristina VARĂ-OROS		<b>DENUMIRE PLAN:</b>	
<b>DATA:</b>		<b>SCARA:</b>	<b>EXEMPLAR NR.:</b>	<b>COD PLAN:</b>	
11.2017		1:100			
ET 36 L0 26 Pd157 002 000					