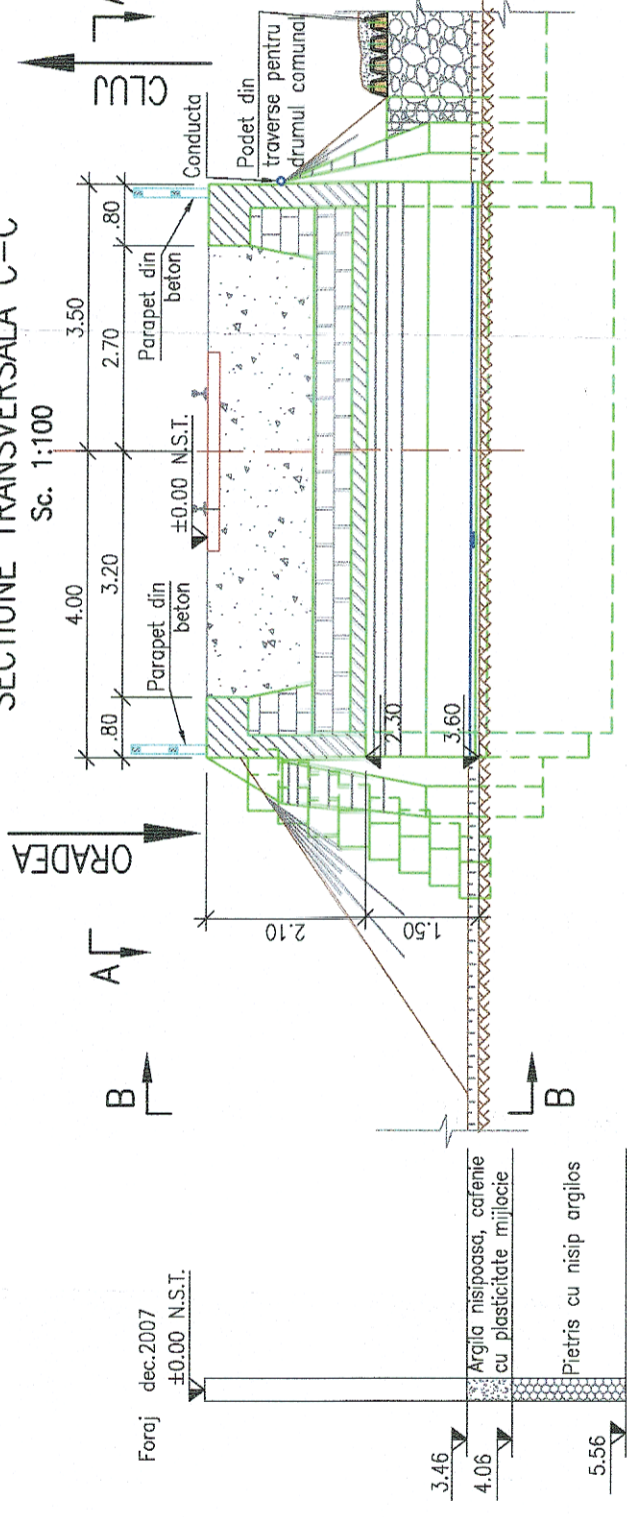
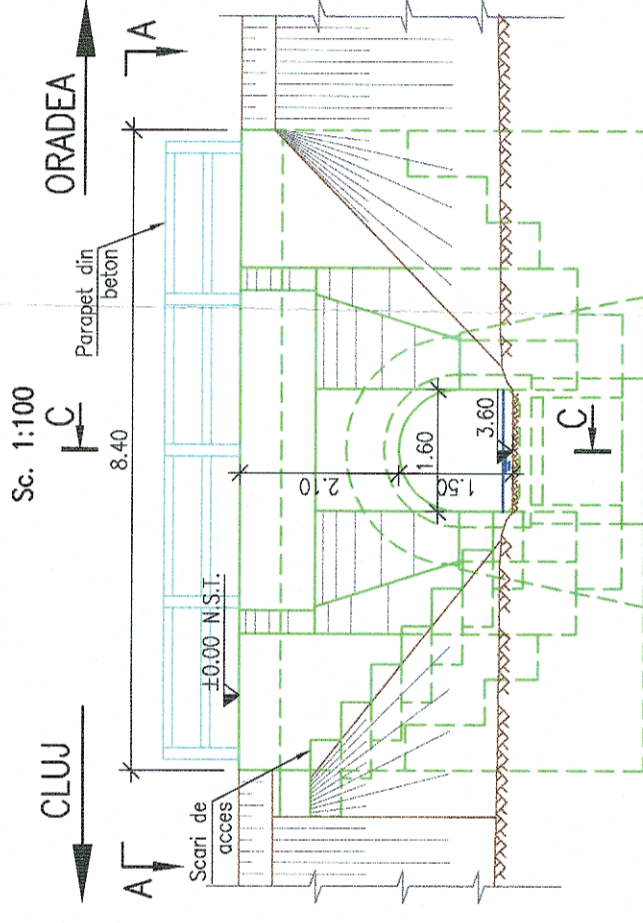


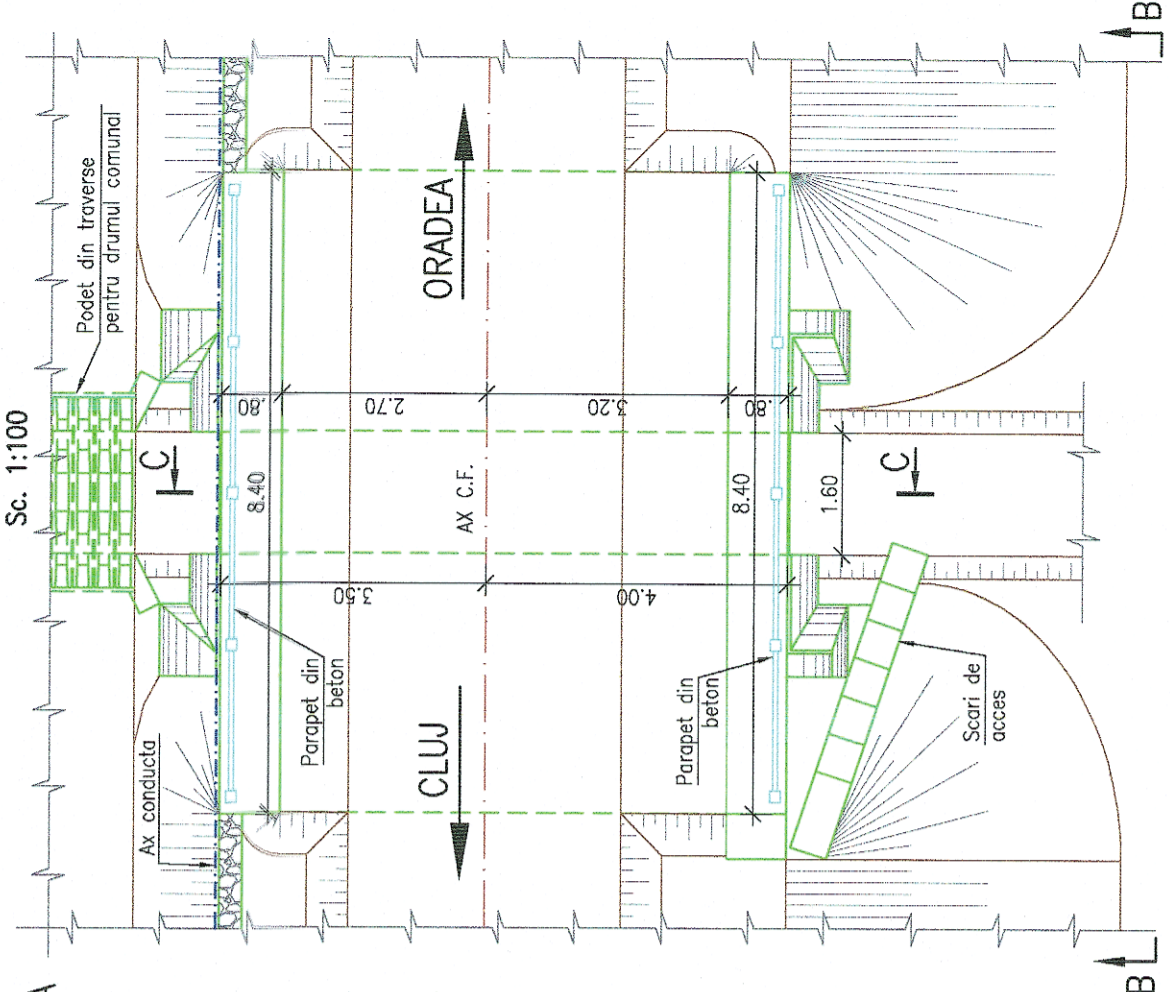
SECTIUNE TRANSVERSALA C-C



ELEVATIE AMONTE B-B



VEDERE PLANA A-A



NOTA:

- I. Prezentul plan a fost realizat avand la baza urmatoarele date:
 - date puse la dispozitie de Beneficiar (fisa podetului)
 - date culese de pe teren cu ocazia vizitarii obiectivului (masuratori, fotografii relevante)
 - studiu topografic realizat in anul 2017.
- Forajele geotehnice si cotele de fundare trecute pe plan sunt preluate din planurile puse la dispozitie de catre Beneficiar.
- II. Constatari:
 - a) Conform fisei podetului se constata urmatoarele:
 - In 2007 se sesizeaza fisuri si desprinderi de moloane din bolta si culee, radierul degradat, sfertul de con degradat, si ca s-a introdus in cale un podet provizoriu U5 cu restrictie de viteza la 30km/h;
 - In 2008 se sesizeaza inlocuirea chitucilor de la podetul provizoriu;
 - In 2009 se sesizeaza degradarea podetului provizoriu, si necesitatea intrarii podetului existent in reparatii capitale;
 - In 2012 se sesizeaza prearea de amplasament pentru executia camasielii podetului existent, si terminarea executiei acesteia cu receptia la terminarea lucrarilor;
 - In 2013 se sesizeaza lucrarea de decolmatare a albiei in aval, de catre primaria locala;
 - In 2014 se sesizeaza lucrarea de curatare a decantorului din amonte, si receptia finala;
 - In 2015 se sesizeaza colmatarea decantorului amonte;
 - b) Conform datelor culese de pe teren se constata urmatoarele:
 - Cresterea abudenta a vegetatiei in zona podetului;
 - Zone cu segregare de beton la camasiula noua (a boltii, a timpanelor);
 - Pete verzui pe timpanele din beton, provenite de la scurgerea apei din precipitatie;
 - Prezinta parapeti de protectie din beton, in stare buna.
 - Nu prezinta scari de acces;
 - Podetul prezinta o colmatare de 10%.



GUVERNUL ROMÂNIEI

P.O.I.M.



PROIECT FINANȚAT DE
UNIUNEA EUROPEANĂ

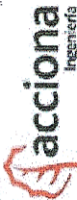


BENEFICIAR:



COMPANIA NAȚIONALĂ DE CĂI FERATE
C.N.C.F. "C.F.R." S.A.

PROIECTANT:



DENUMIRE
PROIECT:

REACTUALIZARE STUDIU DE FEZABILITATE PENTRU
"ELECTRIFICAREA ȘI REABILITAREA LINIEI DE CALE
FERATĂ CLUJ - ORADEA - EPISCOPIA BIHOR"

SEMNATURA

PODURI ȘI PODEȚE

OBIECT:

DENUMIRE
PLAN:

JUDEȚUL BIHOR
PODEȚ KM 596+858
RELEVU

EXEMPLAR NR.:

COD PLAN:

ET 36 L0 28 Pd170 002 000

SCARA:

1:100

DATA:

11.2017