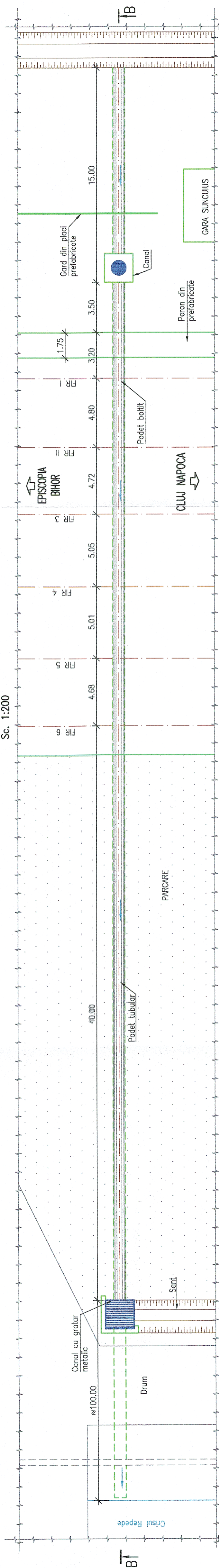


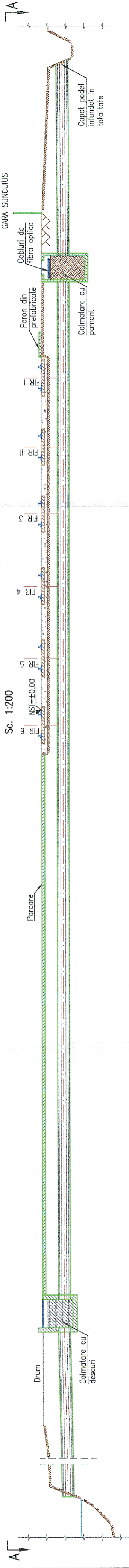
VEDERE PLANA A-A

Sc. 1:200



SECTIUNE B-B

Sc. 1:200



NOTA:

- I. Prezentul plan a fost realizat avand la baza urmatoarele date:
 - date puse la dispozitie de beneficiar (fisa podetului)
 - date culese de pe teren cu ocazia vizitarii obiectivului (masuratori, fotografii relevante)
 - studiu topografic realizat in anul 2017;
- II. Constatari:
 - a) Conform fisei podetului se constata urmatoarele:
 - podetul descarca apele provenite de la santul din dreapta caii, in Stia Suncuius;
 - din anul 2008 si pana in prezent structura nu a putut fi revizuita;
 - b) Conform datelor culese de pe teren se constata urmatoarele:
 - acoperirea in totalitate a capetului amonte cu zidarie din mozaic de piatra;
 - colmatarea cu pamant a caminului de vizitare din amonte;
 - prezenta cablurilor de fibra optica in caminul de vizitare din amonte;
 - colmatarea cu deseuri si material aluvionar a caminului avaj;



GUVERNUL ROMÂNIEI

P.O.I.M.



PROIECT FINANȚAT DE
UNIUNEA EUROPEANĂ

Instanța de plată
BNI 2020

UNIUNEA EUROPEANĂ

BENEFICIAR:




COMPANIA NAȚIONALĂ DE CĂI FERATE

C.N.C.F. "C.F.R." S.A.

PROIECTANT:

ASOCIEREA:



EXPERT SECUNDAR

EXPERT PRINCIPAL

CEC/MP

NUME

SEMNAȚURA

DENUMIRE

PLAN:

EXEMPLAR NR.:

SCARA:

1:200

PODURI ȘI PODEȚE

JUDEȚUL BIHOR

PODEȚ KM 600+736

RELEVEU

COD PLAN:

ET 36 L0 29 Pd178 002 000

REACTUALIZARE STUDIU DE FEZABILITATE PENTRU
"ELECTRIFICAREA ȘI REABILITAREA LINIEI DE CALE
FERATĂ CLUJ - ORADEA - EPISCOPIA BIHOR"