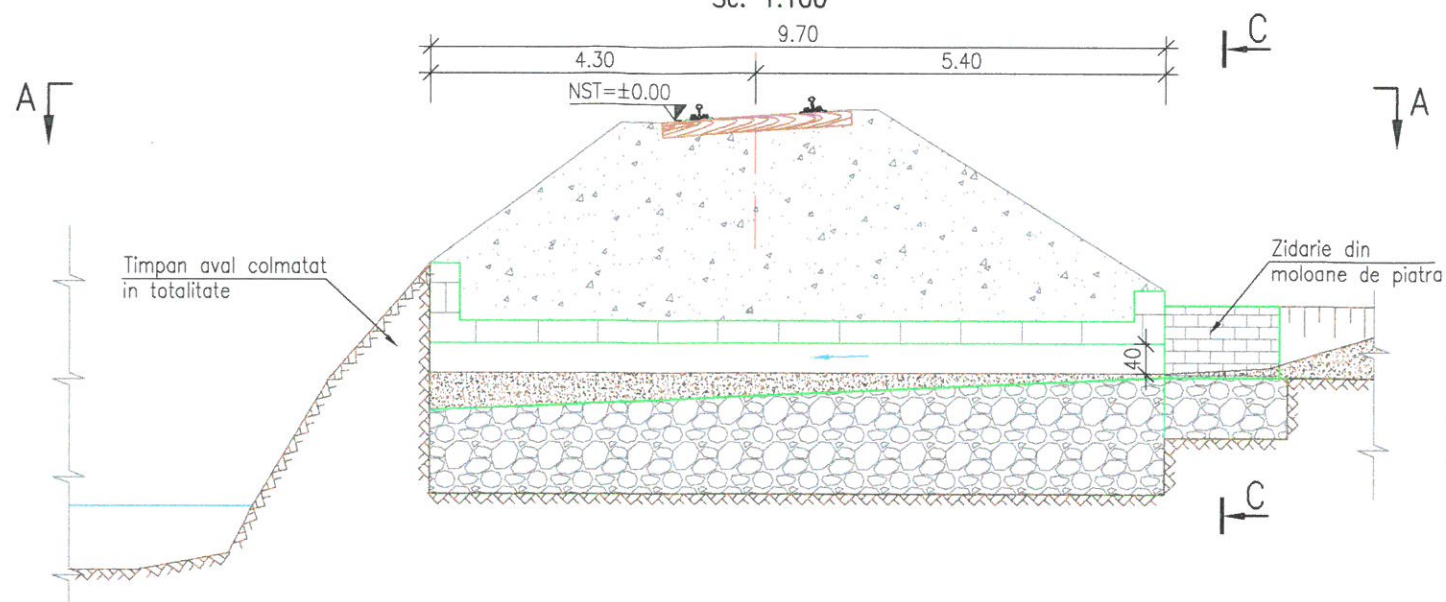


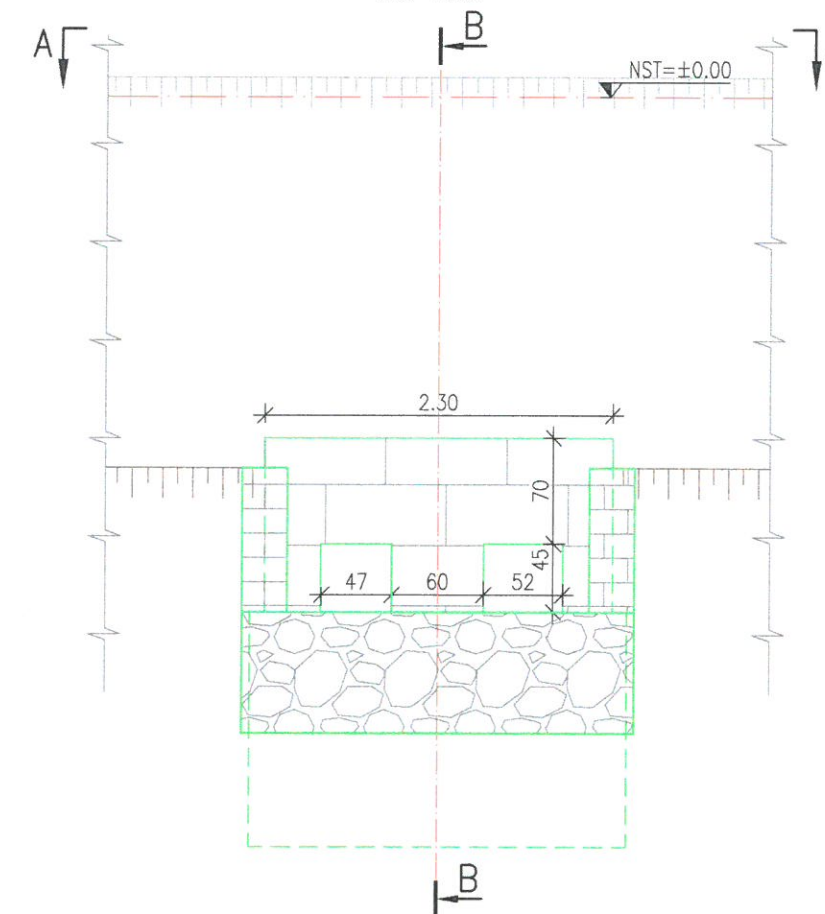
SECȚIUNE B-B

Sc. 1:100



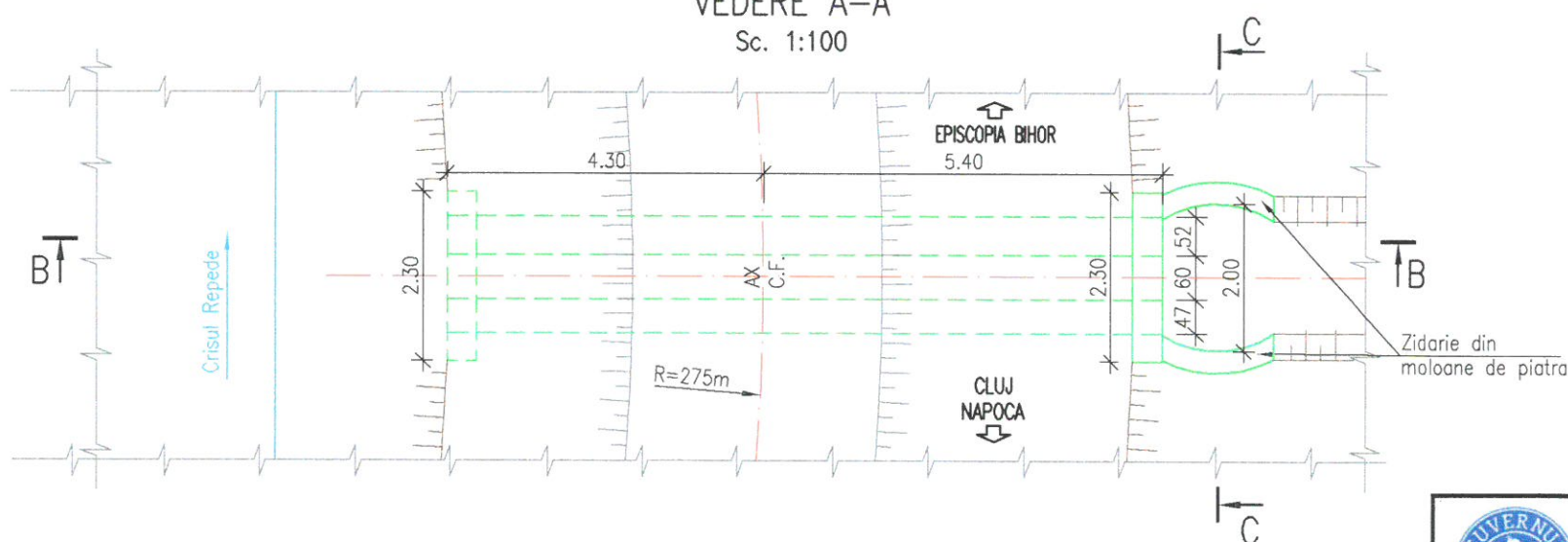
VEDERE C-C

Sc. 1:50



VEDERE A-A

Sc. 1:100



NOTA:

I. Prezentul plan a fost realizat avand la baza urmatoarele date:

- date puse la dispozitie de beneficiar (fisa podetului)
- date culese de pe teren cu ocazia vizitarii obiectivului (masuratori, fotografii relevante)
- studiu topografic realizat in anul 2017;





II. Constatari:

a) Conform fisei podetului se constata urmatoarele:

- evacuarea apelor pe sub linia simpla se realizeaza printr-un podet dalat cu lumina de 0.47m respectiv 0.52m;
- podetul se racordeaza cu terasamentul in amonte cu ziduri din moloane de piatra iar in aval cu maluri de pamant;

b) Conform datelor culese de pe teren se constata urmatoarele:

- colmatarea cu vegetatie a albiei amonte;
- colmatarea cu material aluvionar a intradosului podetului;
- acoperirea completa a timpanului aval impiedicand evacuarea apelor din podet spre emisar;
- prezenta infiltratilor la intradosul dalelor de piatra;

 GUVERNUL ROMÂNIEI		P.O.I.M.		 PROIECT FINANȚAT DE UNIUNEA EUROPEANĂ	
 COMPANIA NAȚIONALĂ DE CĂI FERATE C.N.C.F. "C.F.R." S.A.					
PROIECTANT:		ASOCIEREA:		DENUMIRE PROIECT:	
EXPERT SECUNDAR:		EXPERT PRINCIPAL:		CEC/MP:	
DATA:		SCARA:		EXEMPLAR NR.:	
11.2017		1:50 1:100		COD PLAN:	
ET 36		L0 30		Pd184 002 000	