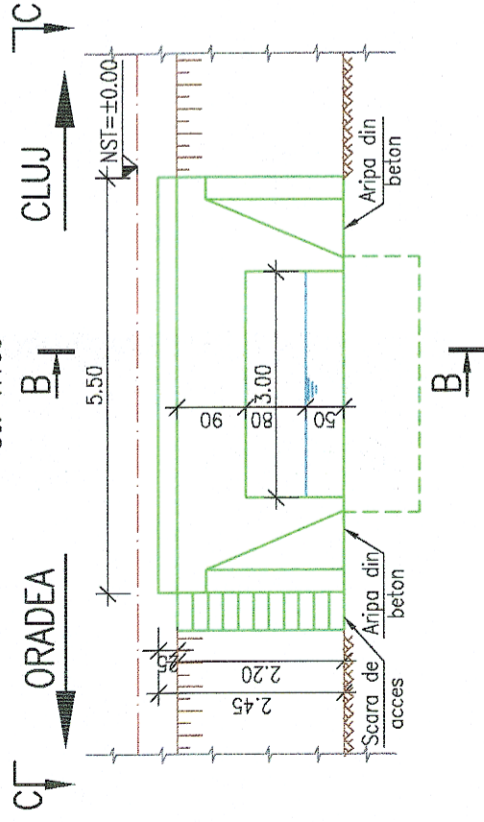


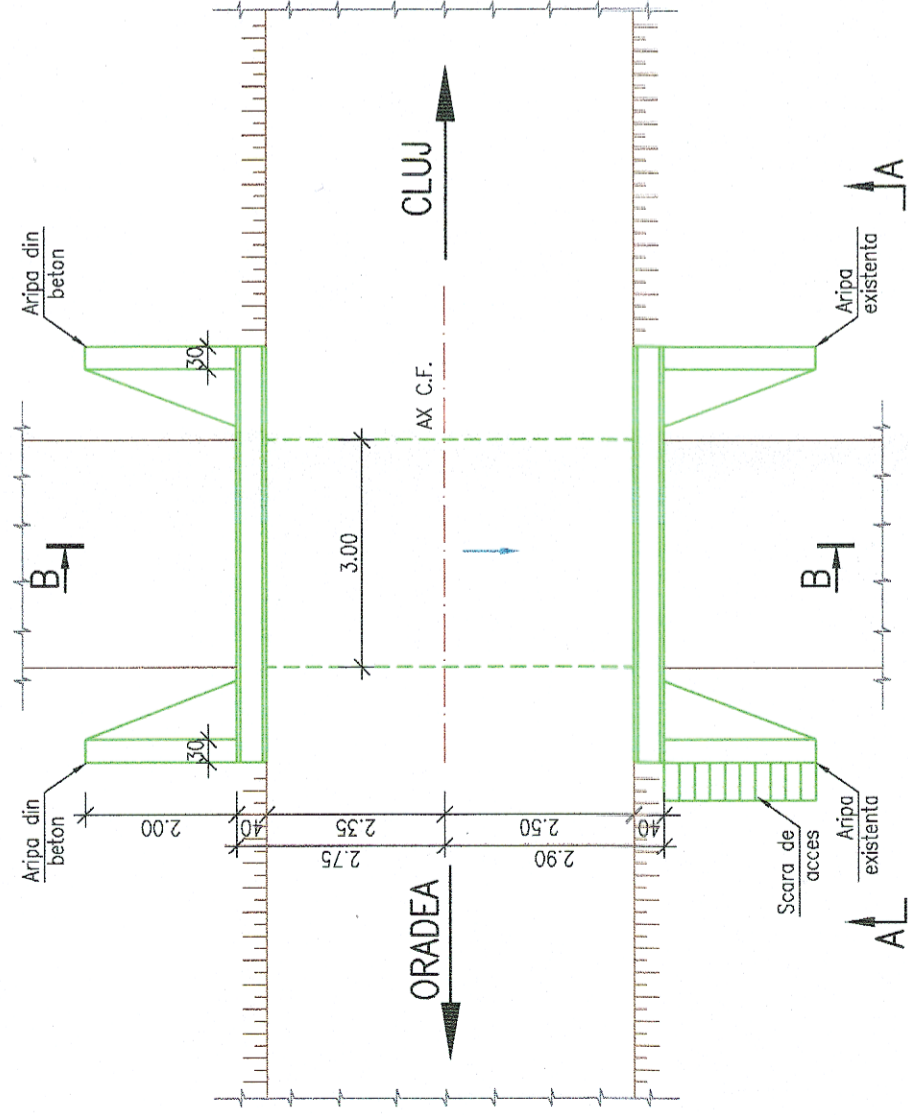
VEDERE A-A

Sc. 1:100



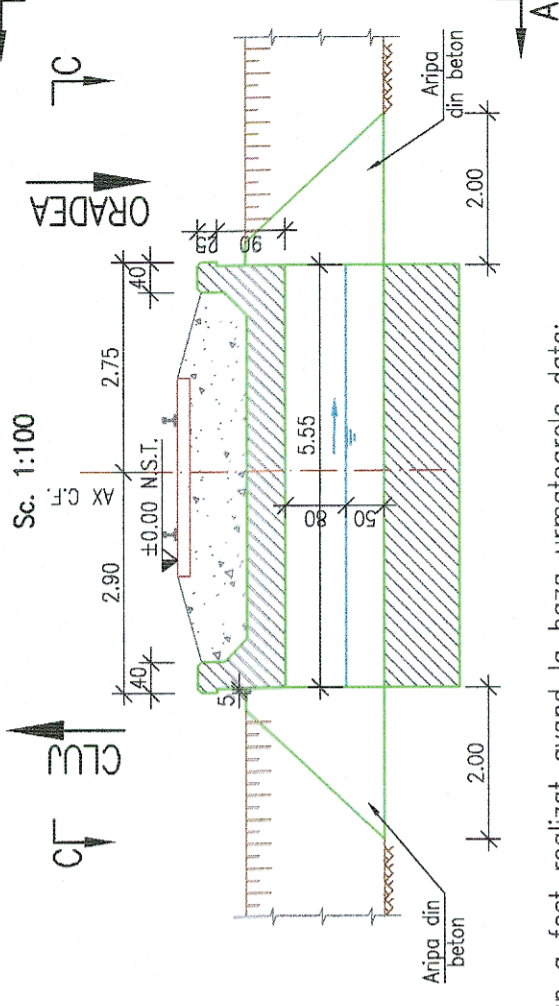
VEDERE PLANA C-C

Sc. 1:100



SECTIUNE TRANSVERSALA B-B

Sc. 1:100



NOTA:




I. Prezentul plan a fost realizat avand la baza urmatoarele date:

- date puse la dispozitie de beneficiar (fisa podetului)
- date culese de pe teren cu ocazia vizitarii obiectivului (masuratori, fotografii relevante)
- studiu topografic realizat in anul 2017;

II. Constatari:

a) Conform fisei podetului se constata urmatoarele:

- Pietris aluvionar,
- Exista permanent apa in podet si este partial colmatat,
- Se impotmoleste la fiecare ploaie torentiala,
- In aval este un podet din piatra boltit, cu sectiune mica, care blocheaza si colmateaza podetul CF.
- b) Conform datelor culese de pe teren se constata urmatoarele:
  - Podetul prezinta zone cu infiltratii si beton degradat (fisuri,exfolieri,ciobituri),
  - Timpanele monolite au zone de beton cu armatura dezvelita, pete verzi si licheni,
  - Aripile monolite prezinta licheni dezvoltati pe suprafete întinse,
  - Zidurile de sprijin sunt degradate, pe anumite zone piatra fiind macinata, dizlocata,
  - Parapetul de protectie lipseste.

 <b>GUVERNUL ROMÂNIEI</b>		 <b>P.O.I.M.</b>		 <b>PROIECT FINANȚAT DE UNIUNEA EUROPEANĂ</b>	
 <b>CFR</b>		<b>COMPANIA NAȚIONALĂ DE CĂI FERATE C.N.C.F. "C.F.R." S.A.</b>			
<b>PROIECTANT:</b>  <b>Acciona</b>		 <b>B</b>		<b>DENUMIRE PROIECT:</b> <b>REACTUALIZARE STUDIU DE FEZABILITATE PENTRU "ELECTRIFICAREA ȘI REABILITAREA LINIEI DE CALE FERATĂ CLUJ - ORADEA - EPISCOPIA BIHOR"</b>	
<b>ASOCIEREA:</b> EXPERT SECUNDAR Ing. Claudiu NEDEIANU EXPERT PRINCIPAL Ing. Cristina VARĂ-OROS CEC/MP Ing. Stelian VARĂ-OROS		<b>SEMNATURA</b> Ing. Claudiu NEDEIANU Ing. Cristina VARĂ-OROS Ing. Stelian VARĂ-OROS		<b>OBIECT:</b> PODURI ȘI PODEȚE	
DATA: <b>11.2017</b>		SCARA: <b>1:100</b>		DENUMIRE PLAN: JUDEȚUL BIHOR <b>PODEȚ KM 608+305 RELEVU</b>	
		EXEMPLAR NR.:		COD PLAN: <b>ET 36 LO 31 Pd188 002 000</b>	