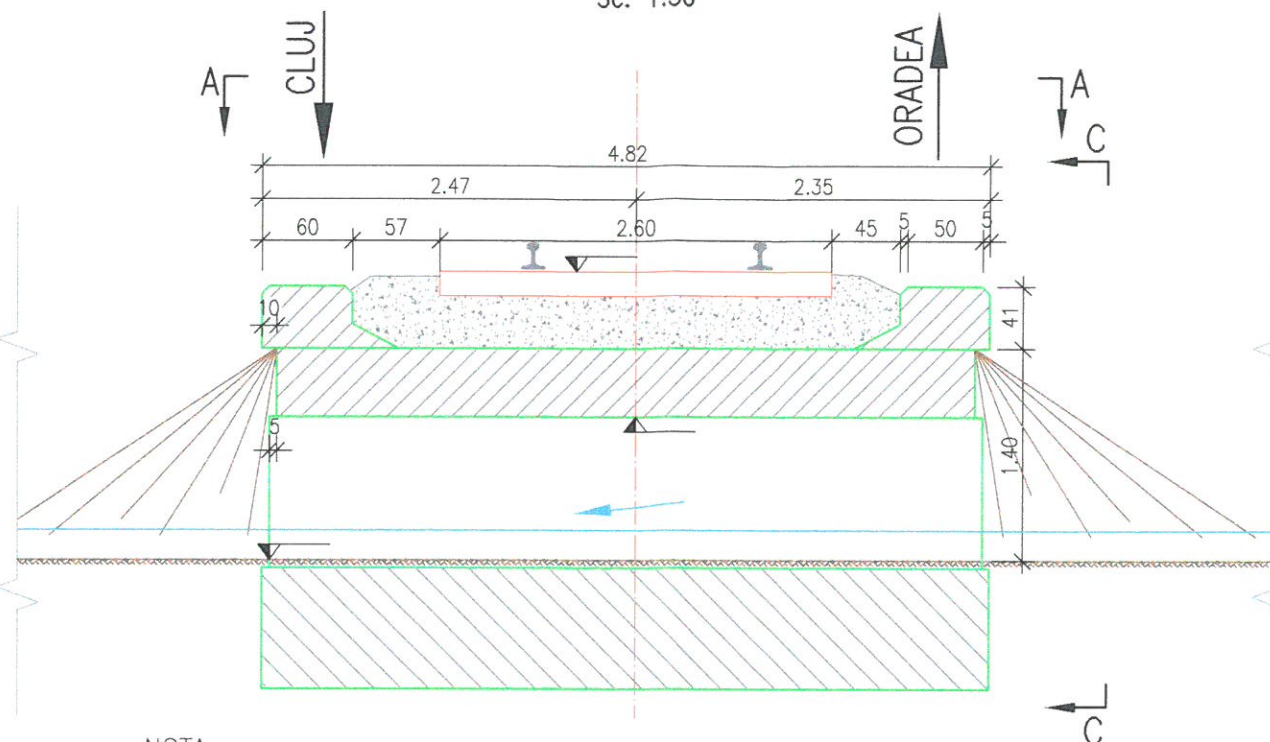


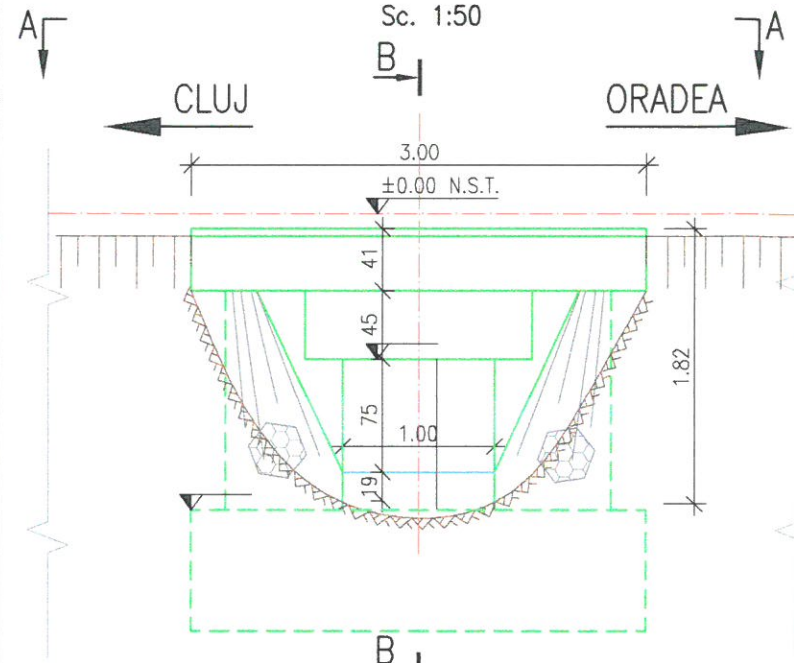
### SECTIUNE TRANSVERSALA B-B

Sc. 1:50



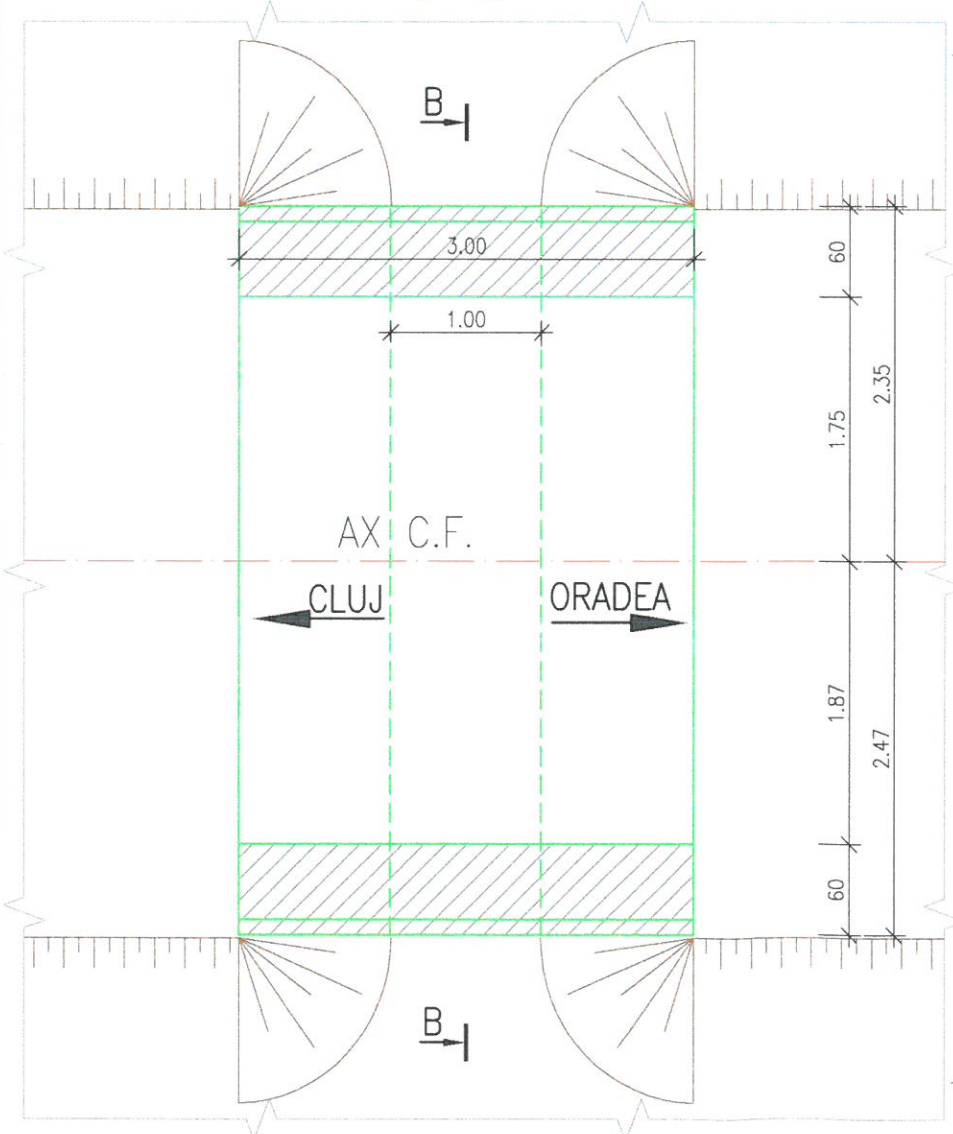
### VEDERE C-C

Sc. 1:50



### VEDERE PLANA A-A

Sc. 1:50



#### NOTA:

I. Prezentul plan a fost realizat avand la baza urmatoarele date:

- date puse la dispozitie de beneficiar (fisa podetului)
- date culese de pe teren cu ocazia vizitarii obiectivului (masuratori, fotografii relevante)
- studiu topografic realizat in anul 2017;






II. Constatari:

a) Conform fisei podetului se constata urmatoarele:

- Exista permanent apa in podet si nu exista pericole de inundatii,
- Pe ambele parti podetul are sferturi de con din zidarie de piatra rostuita cu mortar de ciment.

b) Conform datelor culese de pe teren se constata urmatoarele:

- Podetul prezinta zone cu infiltratii si beton degradat (fisuri, exfolieri, ciobituri),
- Dala la intrados are turturi albi din cauza carbonarii betonului,
- Culeele din zidarie de piatra prezinta infiltratii, pete albe si verzi, mortar lipsa la rosturi si zone cu muschi crescut,
- Sferturile de con sunt acoperite cu muschi si iarba, existând si zone cu piatra dizlocuita
- Timpanele din beton sunt degradare si au înaltime insuficienta pentru a asigura stabilitatea prismului de piatra sparta,
- Pereul este degradat,
- Parapetul de protectie lipseste.

 <b>GUVERNUL ROMÂNIEI</b>		<b>P.O.I.M.</b>		 <b>PROIECT FINANȚAT DE UNIUNEA EUROPEANĂ</b>	
 <b>COMPANIA NAȚIONALĂ DE CĂI FERATE C.N.C.F. "C.F.R." S.A.</b>					
<b>PROIECTANT:</b>		 <b>acciona</b>		<b>DENUMIRE PROIECT:</b>	
<b>ASOCIEREA:</b>		 <b>BANCOR</b>		<b>REACTUALIZARE STUDIU DE FEZABILITATE PENTRU "ELECTRIFICAREA ȘI REABILITAREA LINIEI DE CALE FERATĂ CLUJ - ORADEA - EPISCOPIA BIHOR"</b>	
<b>EXPERT SECUNDAR:</b>		<b>NUME:</b> Ing. Ileana Iulia VIRLAN		<b>SEMNATURA:</b>	
<b>EXPERT PRINCIPAL:</b>		<b>NUME:</b> Ing. Cristina VARĂ-OROS		<b>OBIECT:</b>	
<b>CEC/MP:</b>		<b>NUME:</b> Ing. Stellan VARĂ-OROS		<b>DENUMIRE PLAN:</b>	
<b>DATA:</b> 11.2017		<b>SCARA:</b> 1:50		<b>EXEMPLAR NR.:</b>	
<b>COD PLAN:</b>		<b>JUDEȚUL BIHOR</b> <b>PODEȚ KM 610+379</b> <b>RELEVEU</b>			
<b>ET 36 L0 32 Pd190 002 000</b>					