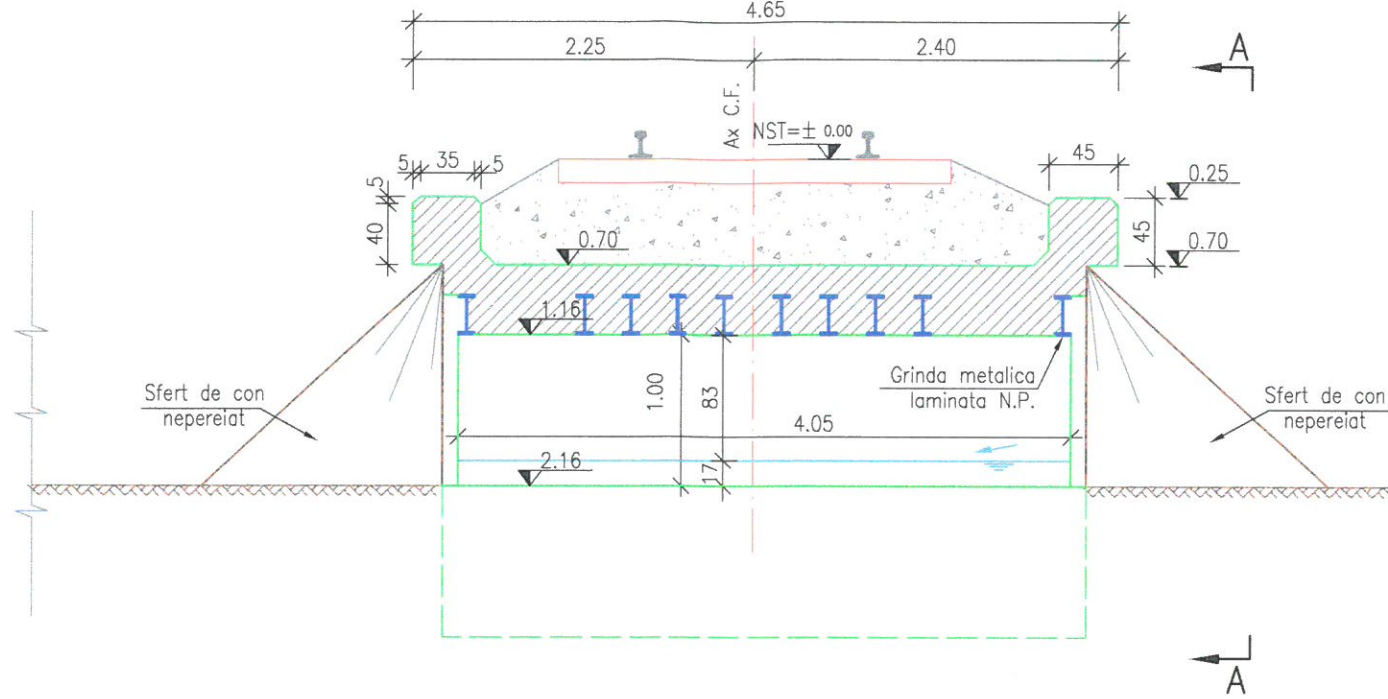


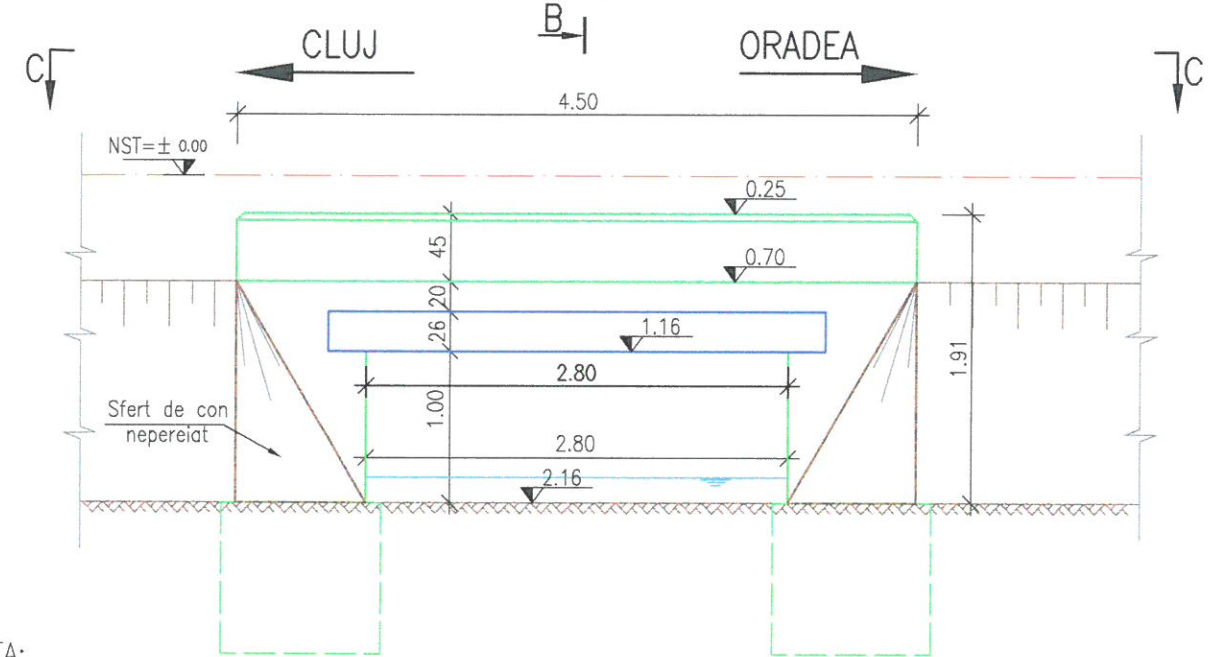
SECTIUNE TRANSVERSALA B-B

Scara 1:50



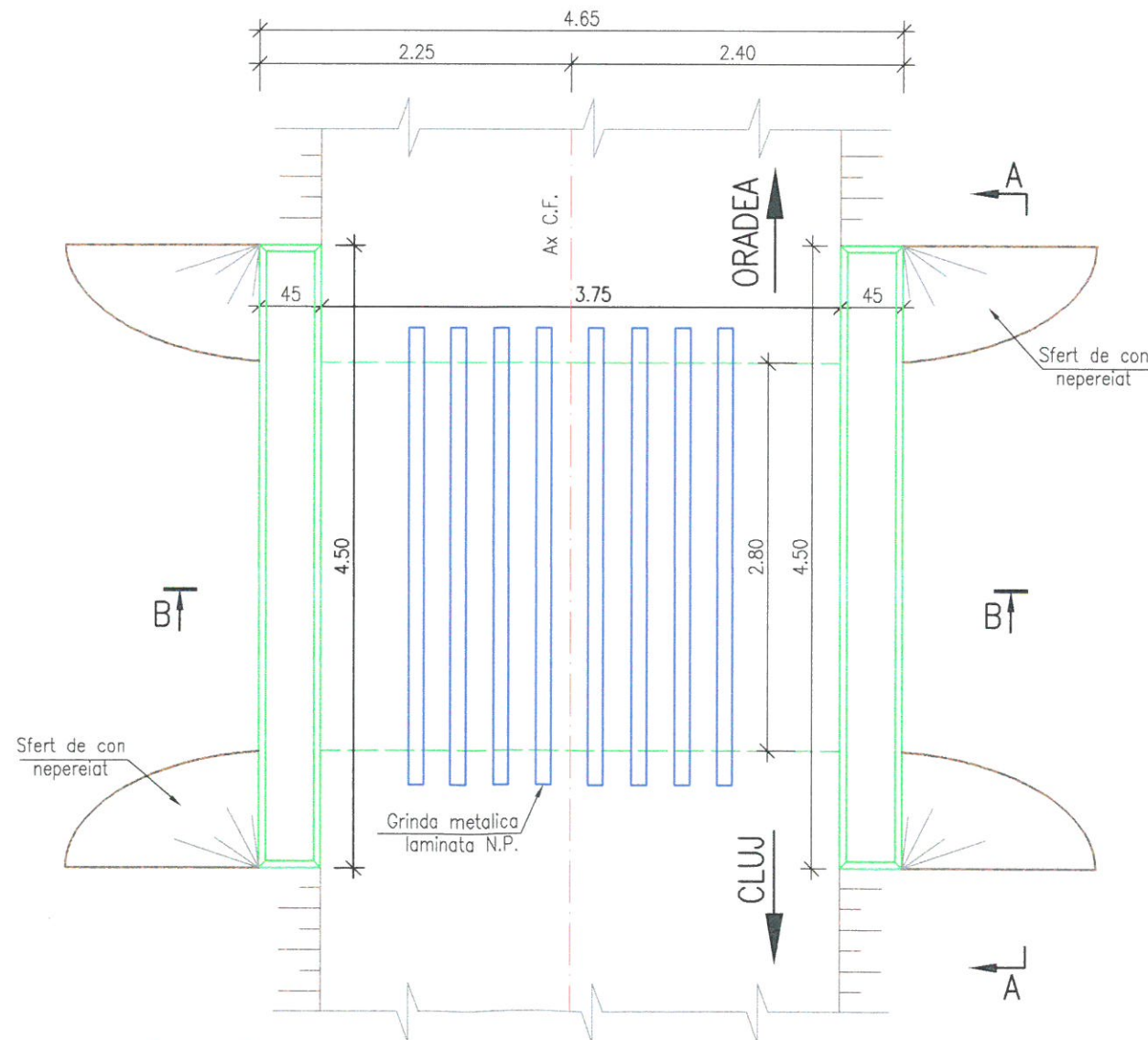
VEDERE A-A

Sc. 1:50



VEDERE PLANA C-C

Scara 1:50



NOTA:

I. Prezentul plan a fost realizat avand la baza urmatoarele date:

- date puse la dispozitie de beneficiar (fisa podetului)
- date culese de pe teren cu ocazia vizitarii obiectivului (masuratori, fotografii relevante)
- studiu topografic realizat in anul 2017;









II. Constatari:

a) Conform fisei podetului se constata urmatoarele:

- Exista permanent apa in podet si nu exista pericole de inundatii;
- Pe ambele parti ale podetului sunt sferturi de con din zidarie de piatra rostuita cu mortar de ciment;
- Nu este parapet.

b) Conform datelor culese de pe teren se constata urmatoarele:

- Podetul prezinta zone cu infiltratii si beton degradat (fisuri, exfolieri, ciobituri),
- Nu este asigurat stratul de piatra sparta sub traversa de minim 30cm,
- Dala la intrados are turturi albi din cauza carbonarii betonului si talpile grinzilor metalice sunt afectate de rugina,
- Culeele din beton prezinta fisuri, infiltratii la zona reazemelor, pete albe si verzi, beton exfoliat,
- Radierul din piatra este deteriorat si colmatat.

 GUVERNUL ROMÂNIEI		 P.O.I.M.		 PROIECT FINANȚAT DE UNIUNEA EUROPEANĂ	
 COMPANIA NAȚIONALĂ DE CĂI FERATE C.N.C.F. "C.F.R." S.A.					
PROIECTANT:			DENUMIRE PROIECT:		
ASOCIEREA:  & 			REACTUALIZARE STUDIU DE FEZABILITATE PENTRU "ELECTRIFICAREA ȘI REABILITAREA LINIEI DE CALE FERATĂ CLUJ - ORADEA - EPISCOPIA BIHOR"		
EXPERT SECUNDAR EXPERT PRINCIPAL CEC/MP	NUME	SEMNAȚURA	OBIECT:	PODURI ȘI PODEȚE	
	Ing. Alexandru SAVIN				
	Ing. Cristina VARĂ-OROS				
DATA:	SCARA:	EXEMPLAR NR.:	DENUMIRE PLAN:	JUDEȚUL BIHOR PODEȚ KM 610+426 RELEVU	
11.2017	1:50			ET 36 L0 32 Pd191 002 000	