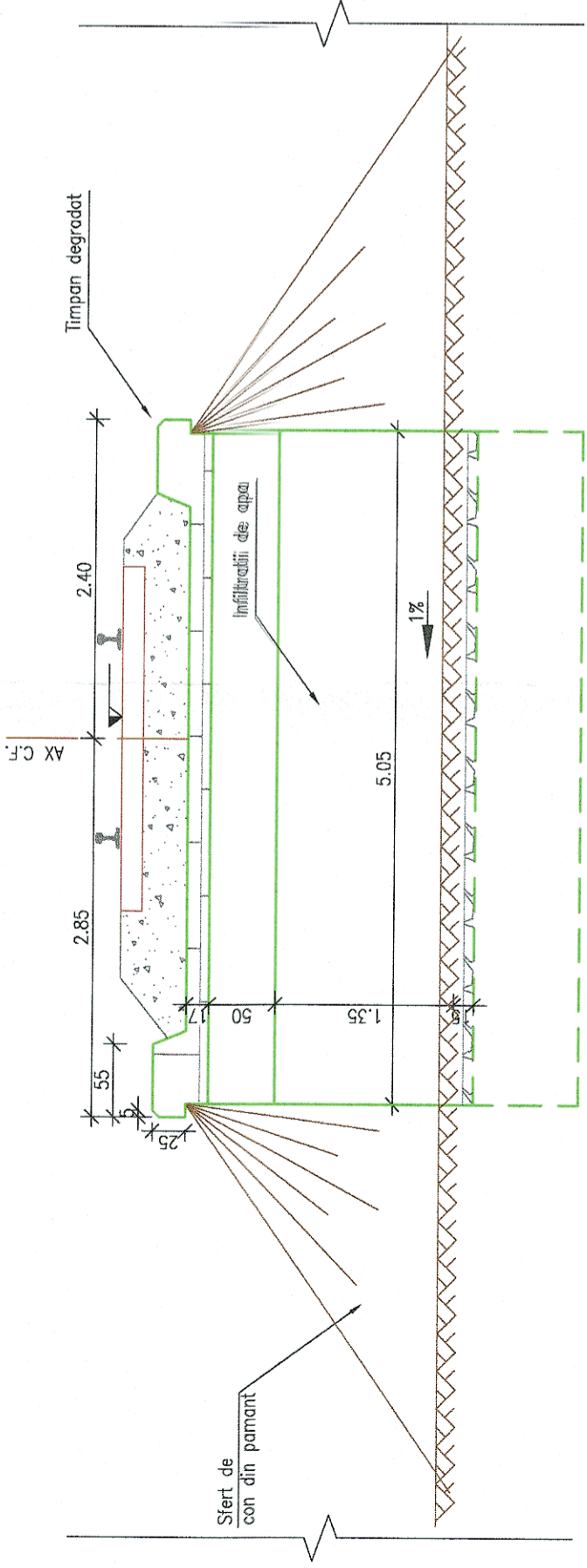


### SECTIUNE TRANSVERSALA

Sc. 1:50

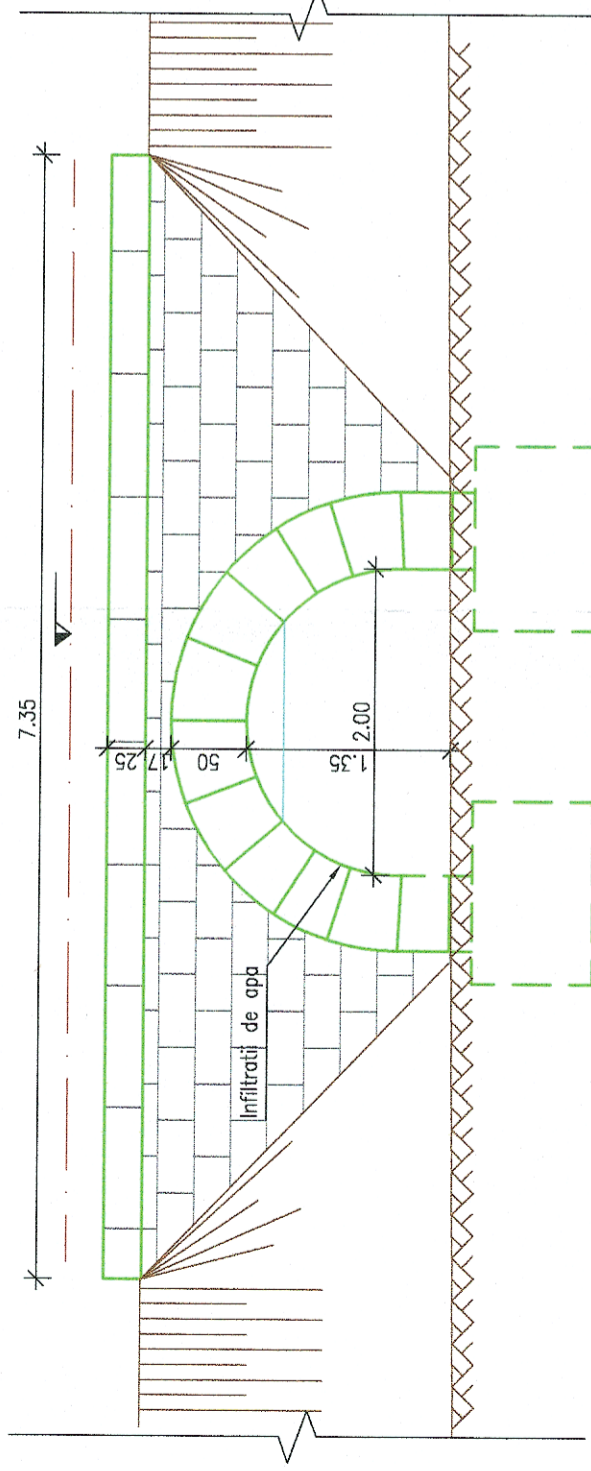


ORADEA

ELEVATIE

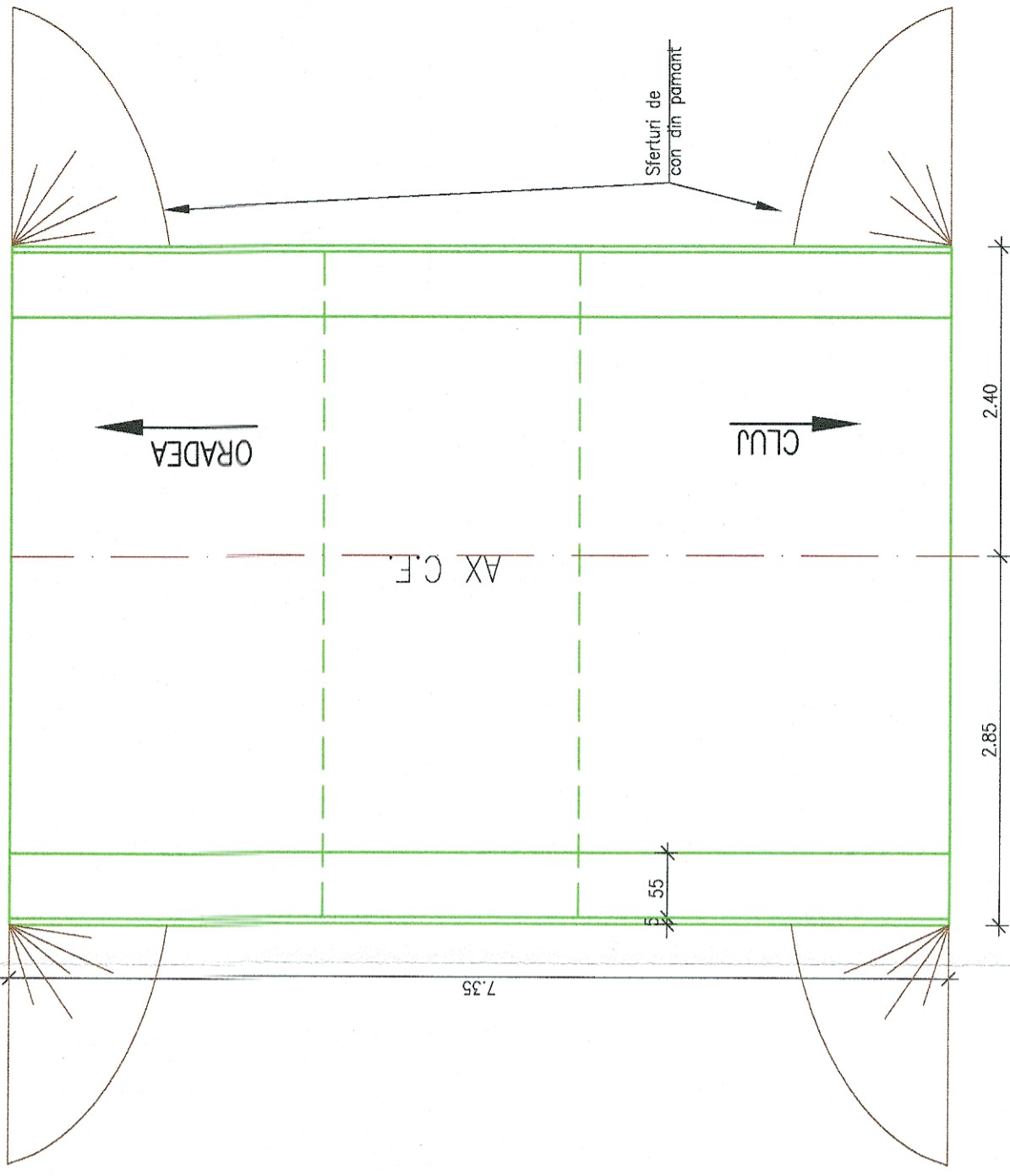
Sc. 1:50

CLUJ



### VEDERE PLANA

Sc. 1:50



#### NOTA:

- I. Prezentul plan a fost realizat avand la baza urmatoarele date:
  - date puse la dispozitie de beneficiar (fisa podetului, proiect tehnic dublare elaborat in 1976)
  - Forajele geotehnice si cotele de fundare trecute pe plan sunt preluate din planurile puse la dispozitie de catre beneficiar.
- II. Constatari:
  - a) Conform fisei podetului se constata urmatoarele:
    - Din 2007 si pana in 2012 a fost in stare corespunzatoare;
    - In 2012 au fost observate degradari ale timpanului care nu au fost reparate: pamant in prezent;
    - Cota de fundare: nespecificata;
    - Natura terenului de fundare: nespecificata.
  - b) Conform datelor culesse de pe teren se constata urmatoarele:
    - Bolta prezinta infiltratii de apa;
    - Timpanele sunt degradate;
    - Albia nu este profilata.



GUVERNUL ROMÂNIEI

P.O.I.M.



PROIECT FINANȚAT DE  
UNIUNEA EUROPEANĂ

Instrumente Structurale  
2014-2020


UNIUNEA EUROPEANĂ

BENEFICIAR:




COMPANIA NAȚIONALĂ DE CĂI FERATE  
C.N.C.F. "C.F.R." S.A.

PROIECTANT:



REACTUALIZARE STUDIU DE FEZABILITATE PENTRU  
"ELECTRIFICAREA ȘI REABILITAREA LINIEI DE CALE  
FERATĂ CLUJ - ORADEA - EPISCOPIA BIHOR"

ASOCIEREA:



REACTUALIZARE STUDIU DE FEZABILITATE PENTRU  
"ELECTRIFICAREA ȘI REABILITAREA LINIEI DE CALE  
FERATĂ CLUJ - ORADEA - EPISCOPIA BIHOR"

EXPERT SECUNDAR

ing. Ileana Iulia VIRLAN

SEMNAȚURA

PODURI ȘI PODEȚE

EXPERT PRINCIPAL

ing. Cristina VARĂ-OROS

OBIECT:

JUDEȚUL CLUJ  
PODEȚ KM 568+476  
RELEVEU

CEC/MP

ing. Stelian VARĂ-OROS

DENUMIRE PLAN:

EXEMPLAR NR.: COD PLAN:

DATA:

11.2017

SCARA:

1:50

ET 36 LO 18 Pd106 002 000