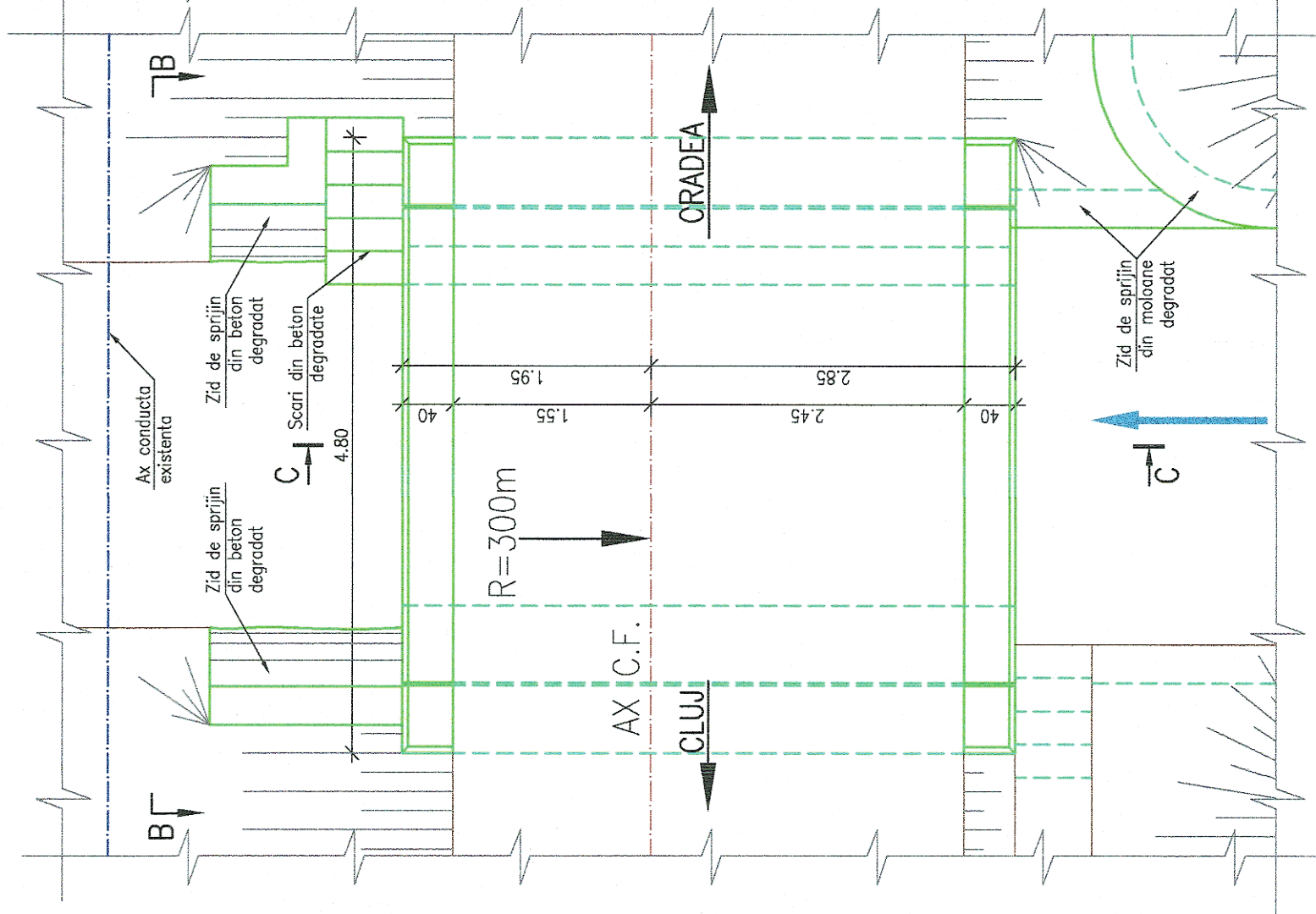
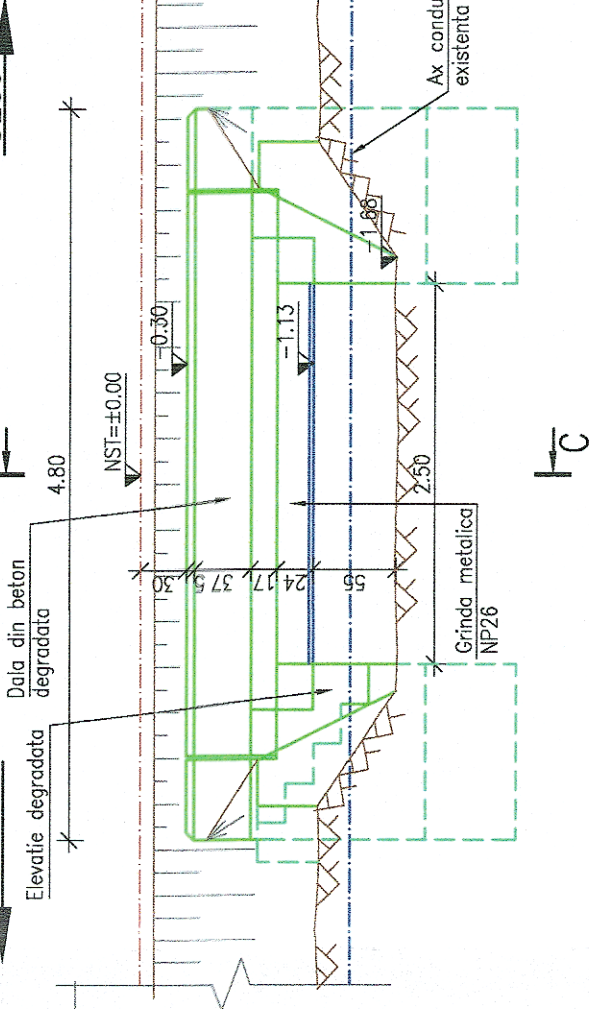


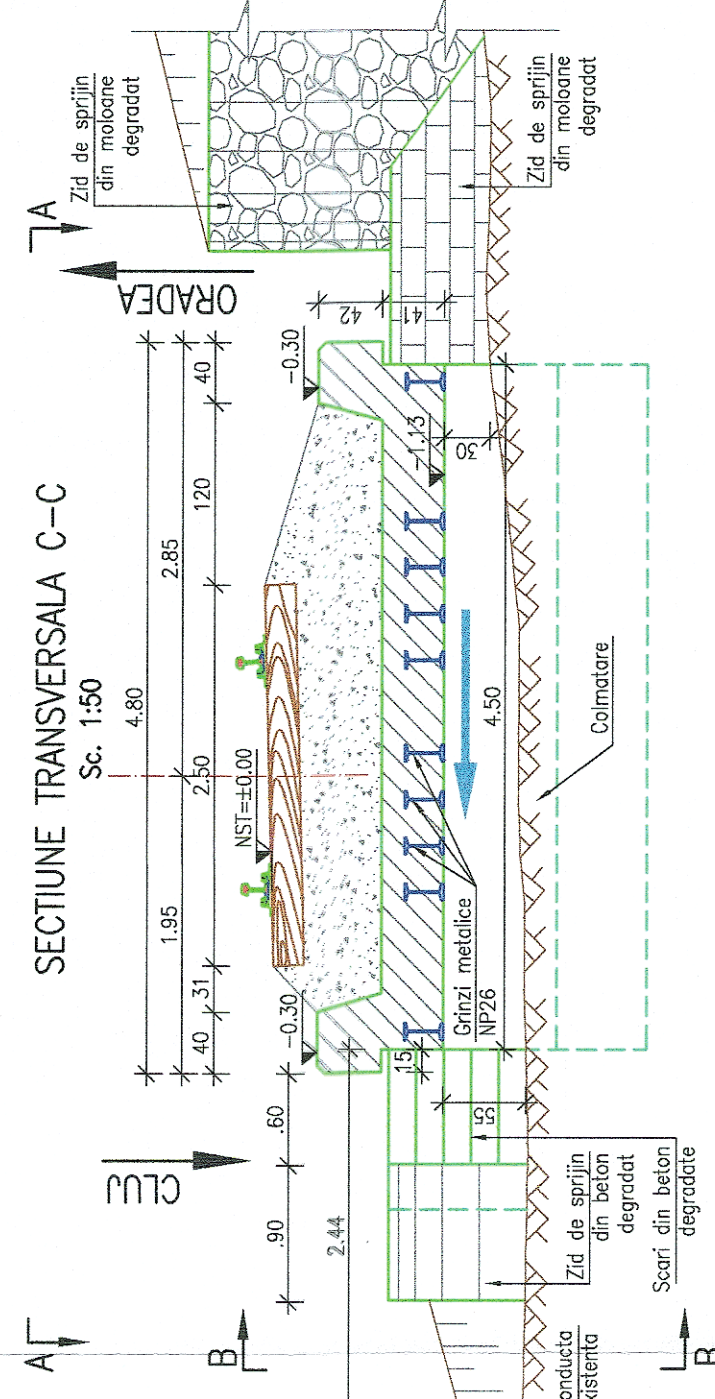
VEDERE PLANA A-A  
Sc. 1:50



ELEVATIE AVAL B-B  
Sc. 1:50



SECTIUNE TRANSVERSALA C-C  
Sc. 1:50



NOTA:

I. Prezentul plan a fost realizat avand la baza urmatoarele date:

- date puse la dispozitie de Beneficiar (fisa podetului)
- date culese de pe teren cu ocazia vizitarii obiectivului (masuratori, fotografii relevante)

II. Constatari:

- Conform fisei podetului se constata urmatoarele:
  - Din 2007 si pana in prezent podetul se afla in stare corespunzatoare pentru siguranta circulatiei;
  - Din 2007 si pana in 2009 podetul a fost colmatat;
  - In 2009 a fost decolmatat;
  - In 2012 a fost sesizata necesitatea suprainaltarii coronamentului pentru a evita alunecarea pietrei sparte si destabilizarea caii in special pe partea stanga;
  - Observatiile din 2012 se mentin pana in prezent;
  - Cota de fundare: nespecificata;
  - Natura terenului de fundare: nespecificata.
- Conform datelor culese de pe teren se constata urmatoarele:
  - Crapaturi ale betonului (faiantari) pe fetele vazute ale culeelor si ale dalei;
  - Desprinderi ale betonului, in zonele marginale ale dalei si ale culeelor;
  - Suprastructura/dala prezinta la partea inferioara eflorescente/carbonatari ca urmare a infiltratiei apei;
  - Grinzile sunt ruginite la fetele vazute, si prezinta desprinderi din materialul metalic (exfolieri) la intradosul lor;
  - Lipsa parapetilor de protectie pe ambele parti.
  - Betonul culeelor prezinta degradari;
  - Zidurile de sprijin sunt deteriorate;
  - Scariile sunt acoperite cu piatra sparta (folosita la prismul de balast);
  - Podetul este in proportie de 85% colmatat.



GUVERNUL ROMÂNIEI

P.O.I.M.



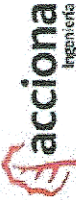
PROIECT FINANȚAT DE  
UNIUNEA EUROPEANĂ

BENEFICIAR:



COMPANIA NAȚIONALĂ DE CĂI FERATE  
C.N.C.F. "C.F.R." S.A.

PROIECTANT:



DENUMIRE  
PROIECT:

REACTUALIZARE STUDIU DE FEZABILITATE PENTRU  
"ELECTRIFICAREA ȘI REABILITAREA LINIEI DE CALE  
FERATĂ CLUJ - ORADEA - EPISCOPIA BIHOR"

EXPERT  
SECUNDAR

Ing. Alexandru SAVIN

EXPERT  
PRINCIPAL

Ing. Cristina VARĂ-OROS

CEC/MP

Ing. Stelian VARĂ-OROS

OBIECT:

PODURI ȘI PODEȚE

DENUMIRE  
PLAN:

JUDEȚUL CLUJ  
PODEȚ KIM 568+812  
RELEVEU

EXEMPLAR NR.:

COD PLAN:

SCARA:

1:50

DATA:

11.2017

ET 36 L0 18 Pd108 002 000