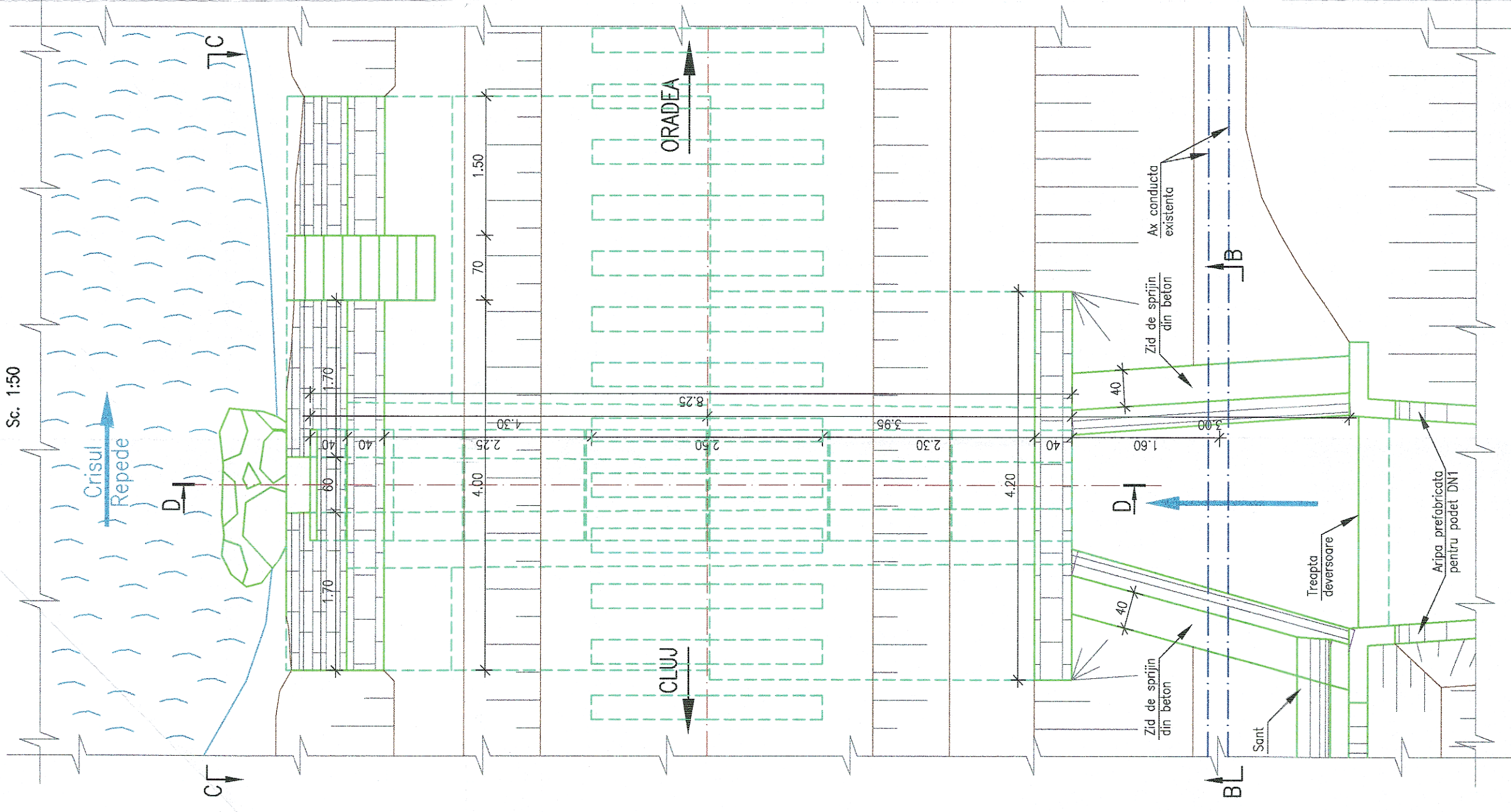
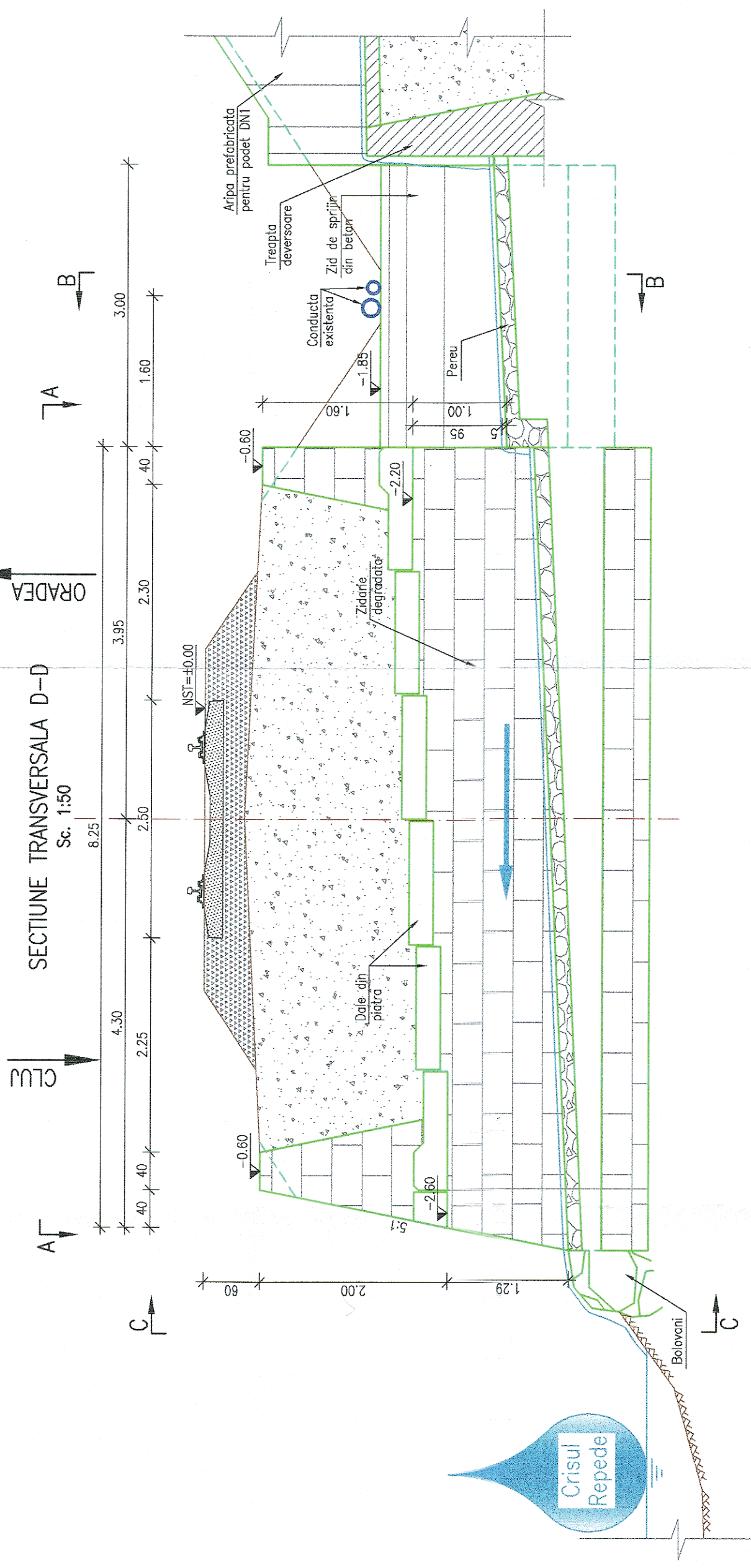


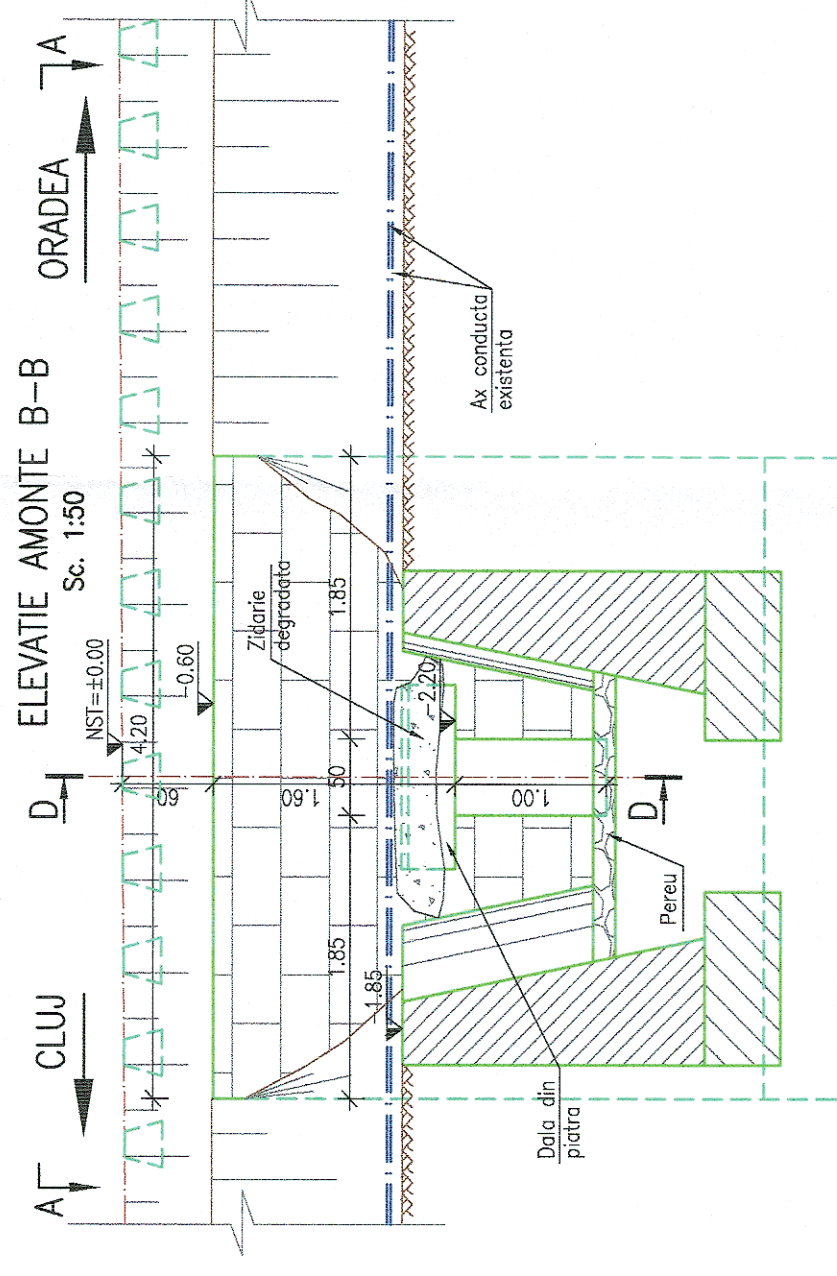
VEDERE PLANA A-A  
Sc. 1:50



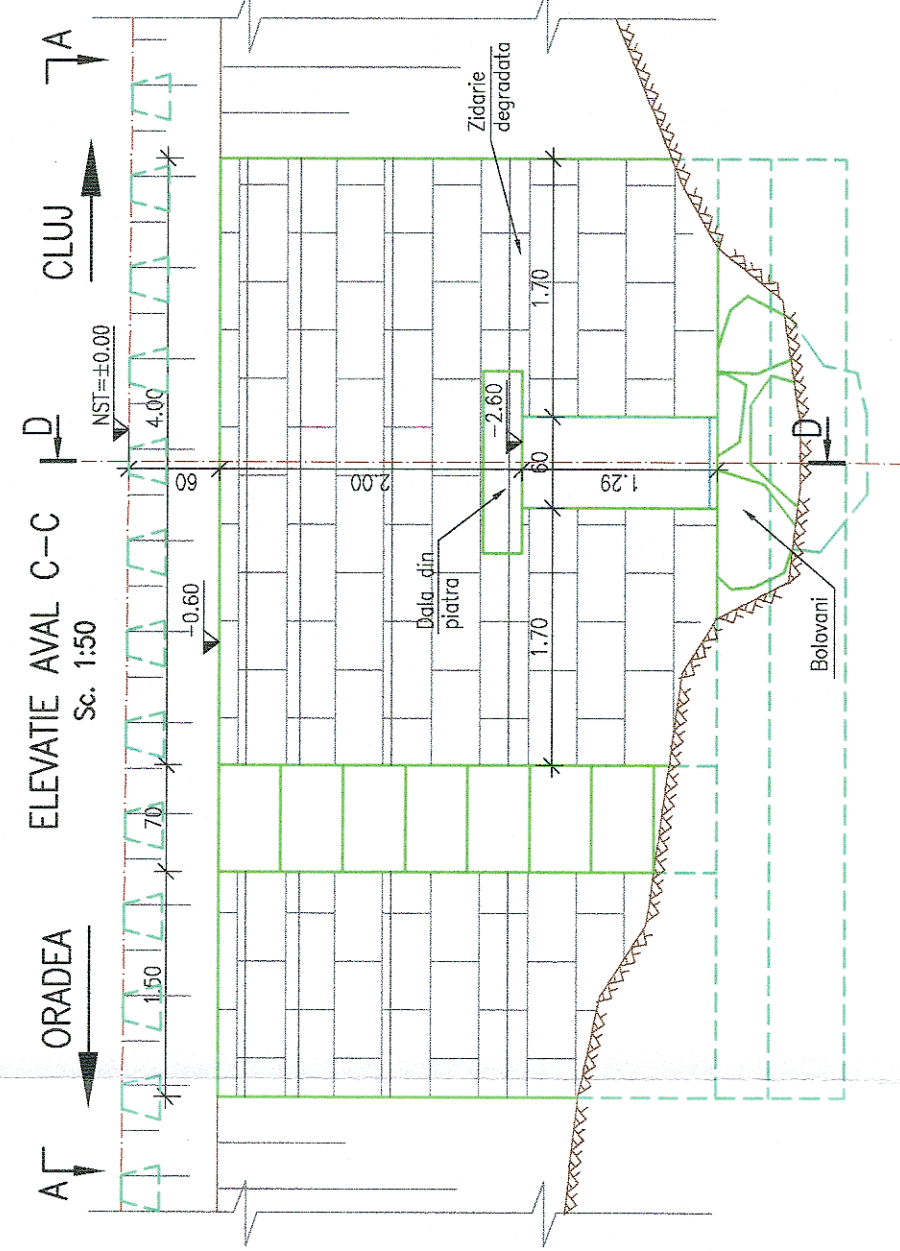
SECTIUNE TRANSVERSALA D-D  
Sc. 1:50



ELEVATIE AMONTE B-B  
Sc. 1:50



ELEVATIE AVAL C-C  
Sc. 1:50



II. Constatari:

- Conform fisei podetului se constata urmatoarele:
  - Din 2007 si pana in prezent podetul se afla in stare corespunzatoare pentru siguranta circulatiei;
  - Din 2007 pana in 2015 este mentionat faptul ca zidaria este degradata, si necesita refacerea pe portiuni izolate;
  - Sunt necesare restituiile;
  - In 2010 zidaria a fost restituita;
  - In ultimul trimestru din 2010 au fost observate desprinderi la timpanul din dreapta;
  - In 2013 se mentioneaza ca zidul de sprijin de pe partea stanga prezinta degradari ale zidariei si ale restituiilor;
  - Cota de fundare: nespecificata;
  - Natura terenului de fundare: nespecificata.
- Conform datelor culese de pe teren se constata urmatoarele:
  - Amonte, la baza timpanului sunt desprinse molozane;
  - Eroziunea bazei elevatiilor (molozanelor);
  - Zidurile de sprijin si timpanul din aval, prezinta o degradare medie; si sunt acoperite cu vegetatie;
  - Lipsa parapetilor de protectie pe ambele parti;
  - Zidurile de sprijin pentru lungul albiei din amonte, prezinta infiltratii, pete de rugină, crapaturi ale betonului, vegetatie (muschi, etc.)
  - Albia prezinta o usoara colmatare.

NOTA:

- Prezentul plan a fost realizat avand la baza urmatoarele date:
  - date puse la dispozitie de Beneficiar (fisa podetului)
  - date culese de pe teren cu ocazia vizitarii obiectivului (masuratori, fotografii relevante)

**GUVERNUL ROMÂNIEI**    **P.O.I.M.**    **PROIECT FINANȚAT DE UNIUNEA EUROPEANĂ**

**COMPANIA NAȚIONALĂ DE CĂI FERATE**
  
**C.N.C.F. "C.F.R." S.A.**

**PROIECTANT:** ACCIONIA & SEMAȚURA  
**ASOCIEREA:** Ing. Alexandru SAVIN    Ing. Cristina VARĂ-OROS  
**EXPERT PRINCIPAL:** Ing. Ștefan VARĂ-OROS  
**CEC/PP:**

**DENUMIRE PROIECT:** REACTUALIZARE STUDIU DE FEZABILITATE PENTRU "ELECTRIFICAREA ȘI REABILITAREA LINIEI DE CALE FERATĂ CLUJ - ORADEA - EPISCOPIA BIHOR"  
**OBIECT:** PODURI ȘI PODEȚE  
**DENUMIRE PLAN:** JUDEȚUL CLUJ    PODET KM 569+748 RELEVU  
**EXEMPLAR NR.:** COD PLAN: ET 36 L0 18 Pd112 002 000

**DATA:** 11.2017    **SCARA:** 1:50